

**CONVOCATORIA A
SESIÓN ORDINARIA DEL
HONORABLE AYUNTAMIENTO DE CATORCE
SAN LUIS POTOSÍ, MÉXICO.**



CON FUNDAMENTO EN LO EXPUESTO EN LOS ARTÍCULOS 21° FRACCIÓN I; 23°, 24°, 25°, 26°, 28°, Y 78° FRACCIÓN III DE LA LEY ORGÁNICA DEL MUNICIPIO LIBRE DEL ESTADO DE SAN LUIS POTOSÍ, SE ENVÍA EL PRESENTE DOCUMENTO CON 72 HRS DE ANTELACIÓN Y TIENE LA FINALIDAD DE HACER DE SU CONOCIMIENTO LA SIGUIENTE ORDEN DEL DÍA PROPUESTA PARA LA **SÉPTIMA SESIÓN ORDINARIA DEL HONORABLE AYUNTAMIENTO DE CATORCE, S.L.P.**, PROGRAMADA PARA EL DÍA 30 DE ENERO DEL AÑO EN CURSO:

ORDEN DEL DÍA

- 1.- LISTA DE ASISTENCIA, VERIFICACIÓN DEL QUÓRUM LEGAL.
- 2.- INSTALACIÓN FORMAL DE LA SESIÓN.
- 3.- ANÁLISIS Y EN SU CASO, APROBACIÓN DEL PROYECTO DE LA PROPUESTA DEL PLAN DE DESARROLLO MUNICIPAL DE CATORCE, S.L.P.
- 4.- ASUNTOS GENERALES.
- 5.- CIERRE DE SESIÓN

ENVIANDO UN CORDIAL Y RESPETUOSO SALUDO PARA TODOS LOS INTEGRANTES DEL H. CABILDO DE ESTE MUNICIPIO DE CATORCE, S.L.P., SE DESPIDE DE USTED

REAL DE CATORCE, SAN LUIS POTOSÍ A 27 DE ENERO DEL 2019



LIC. HUGO ARTURO CERVANTES CANELO
SECRETARIO GENERAL DEL H. AYUNTAMIENTO DE CATORCE, S.L.P.

FIRMA DE RECIBIDO:



3
Jorge B
E
Pascuala B.L
Luis G.



**HECHOS
PARA CRECER**
AYUNTAMIENTO DE CATORCE
2018-2021

**SEPTIMA SESIÓN ORDINARIA
DEL HONORABLE AYUNTAMIENTO DE CATORCE,
ESTADO DE SAN LUIS POTOSI, MEXICO.**

EN LA CIUDAD DE REAL DE CATORCE, S.L.P., SIENDO LAS 17:00 HORAS DEL DÍA 30 DE ENERO DEL AÑO DOS MIL DIECINUEVE, SE ENCUENTRAN REUNIDOS PARA CELEBRAR UNA SESIÓN ORDINARIA DEL H. CABILDO LOS INTEGRANTES DEL AYUNTAMIENTO DEL MUNICIPIO DE CATORCE, S.L.P., BAJO LA PRESENCIA DE LA ALCALDESA C. MARÍA GUADALUPE CARRILLO RODRÍGUEZ, Y COMO SECRETARIO DEL H. AYUNTAMIENTO, EL LIC. HUGO ARTURO CERVANTES CANELO, CON LA PRESENCIA DEL SÍNDICO MUNICIPAL LA C. MA. IRENE ACOSTA BANDA, 1ER REGIDOR, C. FRANCISCO LÓPEZ LÓPEZ; 2º REGIDOR, C. ERNESTO CORONADO HERMOSILLO; 3ER REGIDOR, C. SONIA GARCÍA AGUILAR; 4º REGIDOR, C. JONATAN BANDA GARCÍA; 5º REGIDOR, C. PASCUALA BELTRÁN LÓPEZ; 6º REGIDOR, C. LUIS GUILLERMO GUERRERO MARTÍNEZ; CONFORME A LA CONVOCATORIA Y CITACIÓN QUE CON LA OPORTUNIDAD LEGAL FUE REALIZADA A LOS INTEGRANTES DEL AYUNTAMIENTO, SE PROCEDE A DAR INICIO BAJO EL SIGUIENTE: -----

ORDEN DEL DIA -----

- 1.- LISTA DE ASISTENCIA, VERIFICACIÓN DEL QUÓRUM LEGAL. -----
- 2.- INSTALACIÓN FORMAL DE LA SESIÓN. -----
- 3.- ANÁLISIS Y EN SU CASO, APROBACIÓN DEL PROYECTO DE LA PROPUESTA DEL PLAN DE DESARROLLO MUNICIPAL DE CATORCE, S.L.P. -----
- 4.- ASUNTOS GENERALES. -----
- 5.- CIERRE DE SESIÓN. -----

PRIMER PUNTO DE LA ORDEN DEL DÍA. EL SECRETARIO GENERAL DEL H. AYUNTAMIENTO, REALIZA PASE DE LISTA E INFORMA A LA PRESIDENTE MUNICIPAL QUE SE ENCUENTRAN PRESENTES TODOS LOS INTEGRANTES DEL CABILDO , POR LO QUE CUENTA CON QUORUM LEGAL PARA QUE LA SESIÓN LLEVE EFECTO. -----

SEGUNDO PUNTO DE LA ORDEN DEL DÍA. LA C. MARÍA GUADALUPE CARRILLO RODRÍGUEZ, HACE USO DE LA PALABRA E INSTALA LA SESIÓN, SIENDO LAS 17:16 HORAS DEL DÍA Y AÑO ARRIBA SEÑALADOS. -----

TERCER PUNTO DE LA ORDEN DEL DÍA. HACE USO DE LA PALABRA EL SECRETARIO DEL AYUNTAMIENTO Y PRESENTA AL PLENO, EL PROYECTO DE PROPUESTA DEL PLAN DE DESARROLLO MUNICIPAL DE CATORCE, S.L.P., COMENTANDO QUE ES EL RESULTADO DEL TRABAJO QUE SE REALIZÓ POR PARTE DEL COPLADEM (COMITÉ DE PLANEACIÓN PARA EL DESARROLLO MUNICIPAL) Y DE LOS INTEGRANTES DEL AYUNTAMIENTO QUE FUERON COMISIONADOS PARA APOYAR EN LAS ACTIVIDADES PARA LA ELABORACIÓN DE ESTE PLAN, EL CUAL, CONTIENE TEXTUALMENTE: -----

EL HONORABLE AYUNTAMIENTO DE CATORCE, SAN LUIS POTOSÍ 2018- 2021, EN CUMPLIMIENTO DE LO DISPUESTO EN LA LEGISLACIÓN POSITIVA VIGENTE, PRESENTA EL: -----

PLAN DE DESARROLLO MUNICIPAL 2018 – 2021 -----

MENSAJE DEL PRESIDENTE MUNICIPAL -----

ESTE DOCUMENTO RESUME LA PROPUESTA DE LOS EJES, POLÍTICAS DE ACCIÓN Y PROGRAMAS QUE EL GOBIERNO MUNICIPAL LLEVARÁ A CABO DURANTE EL PERIODO 2018-2021. EN ÉL SE INCLUYEN LAS DIVERSAS IDEAS, OPINIONES Y PROYECTOS QUE SE FUERON SUMANDO DESDE HACE VARIOS MESES A LA OFERTA DE PROPUESTAS DE SOLUCIÓN DE LOS DIVERSOS RETOS QUE ENFRENTA CATORCE. -----

TODO INICIÓ CON LA CAMPAÑA POLÍTICO - ELECTORAL Y, DESDE ENTONCES, LA PROPUESTA SE ROBUSTECIÓ CON LA OPINIÓN DE LAS PERSONAS Y ESPECIALISTAS QUIENES EN DISTINTOS ESCENARIOS, HICIERON ESCUCHAR SU VOZ, SU SENTIR Y SUS NECESIDADES. TODO ELLO SERÁ ATENDIDO EN LA MEDIDA EN QUE CONSTRUYAMOS LA ESTRUCTURA PERTINENTE PARA BENEFICIAR A LA POBLACIÓN DE CATORCE. -----

LA CONSTRUCCIÓN DE ESTE PLAN SE HA DESARROLLADO A PARTIR DE UN PROCESO VIRTUOSO; SE TENDIERON LOS CANALES DE COMUNICACIÓN CON LOS DIVERSOS SECTORES DE LA POBLACIÓN Y SE IDENTIFICARON AQUELLAS ACCIONES QUE PERMITIRÁN EVOLUCIONAR AL MUNICIPIO EN UN MEJOR LUGAR PARA VIVIR, EN DONDE LAS PERSONAS SEAN EL CENTRO DE LA ACCIÓN PÚBLICA

Luis G.

[Handwritten signature]

[Handwritten signature]

[Handwritten signature]

[Handwritten signature]

Pascuala B.L.1

[Handwritten signature]

[Handwritten signature]

[Handwritten signature]



Y SE GUARDE UN APEGO IRRESTRICTO AL MARCO JURÍDICO VIGENTE. DE ESO SE TRATA ESTE PLAN, DE PRESENTAR DE MANERA ORGANIZADA LA VOZ DE QUIENES PARTICIPARON EN SU CONSTRUCCIÓN Y CONTRIBUYERON EN LA DEFINICIÓN DE LA VISIÓN DEL CATORCE PARA LOS PRÓXIMOS AÑOS. -----

EXISTEN DIVERSAS OPORTUNIDADES PARA HACER LAS COSAS MEJOR; MUCHO TRABAJO NOS ESPERA EN MATERIA DE DESARROLLO SOCIAL A FIN DE CONSTRUIR UNA SOCIEDAD MÁS INCLUYENTE Y EN LA QUE EXISTA LA PLENA GARANTÍA DEL EJERCICIO DE LOS DERECHOS HUMANOS DE QUIENES HABITAN ESTA TIERRA. EXISTEN DESAFÍOS EN LOS TEMAS DE MEDIO AMBIENTE Y EN EL USO DEL ESPACIO PÚBLICO. EL PLAN TOMA ESTOS RETOS Y LOS ATIENDE A PARTIR DE UNA ESTRUCTURA DE POLÍTICAS PÚBLICAS QUE SE ATERRICIAN EN FORMA DE PROGRAMAS, LOS CUALES HABRÁN DE TENER UN SEGUIMIENTO ABIERTO Y TRANSPARENTE PARA LA POBLACIÓN Y PARA QUE LAS DEPENDENCIAS MUNICIPALES DEN CUENTA DE SU DESEMPEÑO Y DE LA APLICACIÓN DE LOS RECURSOS. ESTE PLAN ES, POR ENDE, EL RESULTADO DEL TRABAJO Y OPINIÓN DE DECENAS DE AGENTES SOCIALES QUE DECIDIERON INCIDIR EN EL FUTURO DE CATORCE, DE DIRECCIONAR SU RUMBO HACIA UN SITIO EN EL QUE SINTAMOS ORGULLO DE VIVIR. EN EL QUE LAS PERSONAS SE SIENTAN SEGUROS, INCLUIDAS Y EN PAZ; EN ESTA TIERRA DE LA GENTE BUENA QUE SE SIENTE ORGULLOSA DE VIVIR EN CATORCE EL LUGAR QUE SE HA NEGADO A MORIR. -----

C. MARÍA GUADALUPE CARRILLO RODRÍGUEZ -----

PRESIDENTA MUNICIPAL DE CATORCE, S.L.P. ADMINISTRACIÓN 2018-2021 -----

HONORABLE CABILDO DE CATORCE -----

PERIODO CONSTITUCIONAL -----

01 DE OCTUBRE DE 2018 - 30 DE SEPTIEMBRE DE 2021 -----

C. MARIA GUADALUPE CARRILLO RODRIGUEZ -----

PRESIDENTE MUNICIPAL CONSTITUCIONAL -----

MA. IRENE ACOSTA BANDA -----

SINDICO MUNICIPAL -----

C. FRANCISCO LOPEZ LOPEZ -----

PRIMER REGIDOR -----

C. ERNESTO CORONADO HERMOSILLO -----

SEGUNDO REGIDOR -----

C. SONIA AGUILAR GARCIA -----

TERCER REGIDOR -----

C. JONATHAN BANDA GARCIA -----

CUARTO REGIDOR -----

C. PASCUALA BELTRAN LOPEZ -----

QUINTO REGIDOR -----

C. LUIS GUILLERMO GUERRERO MARTINEZ -----

SEXTO REGIDOR -----

DIRECTORIO -----

GOBIERNO MUNICIPAL DE CATORCE, S.L.P. -----

LIC. HUGO ARTURO CERVANTES CANELO -----

SECRETARIO DEL H. AYUNTAMIENTO -----

C.P. JACOBO MARTINEZ MORALES -----

CONTRALOR MUNICIPAL -----

C.P. FRANCISCO DANIEL RAMIREZ MORENO -----

[Handwritten signature]

Pascuala B.L. Luis G.

[Handwritten signature]

[Handwritten signature]

[Handwritten signature]

[Handwritten signature] Luis G. *[Handwritten signature]* *[Handwritten signature]*



- TESORERO MUNICIPAL -----
- C. RIGOBERTO ROMO AGUIRRE** -----
- SISTEMA MUNICIPAL DIF (PRESIDENTE HONORARIO) -----
- C. HUGO CESAR SANCHEZ RODRIGUEZ** -----
- ASISTENTE EJECUTIVO -----
- C. JOSUE ALFREDO TABARES HERNANDEZ** -----
- COORDINADOR DEL SISTEMA MUNICIPAL DIF -----
- ING. IRVING MICHEL SAUCEDO CARDENAS** -----
- DIRECTOR DE OBRAS PÚBLICAS -----
- PROF. JUAN JOSE CARRILLO ESPARZA** -----
- DIRECTOR DE DESARROLLO SOCIAL -----
- C. JOSE LUIS MARTINEZ MARTINEZ** -----
- DIRECTOR DE SERVICIOS PUBLICOS PRIMARIOS -----
- C. CARLOS ALBERTO ALMAGUER MARTINEZ** -----
- DIRECTOR DE DESARROLLO RURAL -----
- C. MARIA VERONICA PUENTE JUAREZ** -----
- SECRETARIA PARTICULAR -----
- C. OSCAR RAFAEL HUERTA ZAMARRIPA** -----
- SECRETARIO TECNICO Y CONTROL DE GESTION -----
- C. SELENE AIDA REYES GONZALEZ** -----
- JEFE DE LA UNIDAD DE INFORMACION -----
- C. VIOLETA TORRES SANCHEZ** -----
- COORDINADOR DE ARCHIVOS -----
- C. VIRGILIA FRÍAS SAUCEDO** -----
- DIRECTOR DE TURISMO -----
- C. CLAUDIA Yael GALVAN LAGUNES** -----
- DIRECTORA DE ECOLOGIA Y MEDIO AMBIENTE -----
- ING. FRANCISCO QUINTERO HINOJOSA** -----
- DIRECTOR DE CULTURA -----
- C. EMILIANO RODRIGUEZ GUZMAN** -----
- DIRECTOR DE PROTECCION CIVIL -----
- C. ABDON ISMAEL LIMON DEL CASTILLO** -----
- DIRECTOR DE COMERCIO -----
- LIC. PAMELA ANAHI VALTIERRA LOPEZ** -----
- DIRECTORA DE COMUNICACIÓN SOCIAL -----
- C. MARIA ALICIA LOPEZ HERNANDEZ** -----
- SUBDELEGADA DE INAPAM -----
- C. FRANCISCO MARTINEZ MATA** -----
- DIRECTOR DE SEGURIDAD PÚBLICA Y TRÁNSITO MUNICIPAL -----
- C. JHOVANY VALENTIN ALFARO HERNANDEZ** -----
- DIRECTOR DE JUVENTUD Y DEPORTE -----

J. Lopez
 Pascuala B. L
 Luis G.
 J. Lopez
 J. Lopez

DIAGNOSTICO. -----

DEFINICIÓN DEL ÁREA DE APLICACIÓN -----

EL ÁREA DE APLICACIÓN DE ESTE PLAN CORRESPONDE AL PROPIO LÍMITE DEL MUNICIPIO DE CATORCE, S.L.P., EN LA ZONA NORTE DE LA REGIÓN ALTIPLANO, DENTRO DE LA MICRORREGIÓN ALTIPLANO ESTE, CUYO POLÍGONO TIENE UN PERÍMETRO DE 252,902.71 KM Y UNA SUPERFICIE DE 186,665 HECTÁREAS., EN DONDE SE ASIENTAN UN TOTAL DE 9,716 HABITANTES, SEGÚN DATOS DE LA SÍNTESIS ESTADÍSTICA MUNICIPAL DEL INEGI AL 2013, DISTRIBUIDOS EN 117 LOCALIDADES. -----

EL MUNICIPIO SE LOCALIZA DENTRO DE LAS COORDENADAS GEOGRÁFICAS, LATITUD NORTE 23º 24' A -----
24º 03'; LONGITUD OESTE 100º 27'. LA ALTITUD DE LA CABECERA MUNICIPAL ES DE 2,756 MSNM. LIMITA AL NORTE CON EL MUNICIPIO DE VANEGAS, AL ESTE CON EL MUNICIPIO DE VILLA DE LA PAZ, AL OESTE CON EL MUNICIPIO DE SANTO DOMINGO, AL NOROESTE CON EL ESTADO DE ZACATECAS Y AL SUROESTE CON EL MUNICIPIO DE CHARCAS. -----

APTITUD TERRITORIAL -----

PARA DETERMINAR LA POTENCIALIDAD DEL TERRITORIO MUNICIPAL SE CONSIDERAN LAS CARACTERÍSTICAS QUE DENOTAN UNA APTITUD O CUALIDAD ÚTIL PARA EL DESARROLLO DE UNA ACTIVIDAD, O LA CONDICIÓN DE DISPONIBILIDAD (ÚNICAMENTE DESDE EL PUNTO DE VISTA DE LAS PROPIEDADES DEL SUELO); SUS LIMITANTES, PRINCIPALMENTE EN LO QUE SE REFIERE A LA CONDICIÓN O EL CONJUNTO DE CONDICIONES QUE RESTRINGEN EL DESARROLLO DE CIERTO USO POR SUS CARACTERÍSTICAS NATURALES O PORQUE PUEDEN DESENCADENAR IMPACTOS SEVEROS. -----

LAS ACTIVIDADES AGRÍCOLAS, LAS PECUARIAS, Y LAS ASOCIADAS CON LA INFRAESTRUCTURA URBANA CONSTITUYEN LOS USOS MÁS DIRECTAMENTE RELACIONADOS CON LA CONDICIÓN FÍSICA Y AMBIENTAL DE UN SUELO. NO OBSTANTE QUE OTRAS ACTIVIDADES HUMANAS GUARDAN UNA RELACIÓN DIRECTA O INDIRECTA CON EL SUELO, SE CONSIDERA QUE LOS TRES USOS SEÑALADOS SON LOS QUE TIENEN LOS VÍNCULOS MÁS DIRECTOS CON EL RECURSO. -----

APTITUD AGRÍCOLA -----

SEGÚN LOS DATOS QUE APORTA PARA CATORCE, SAN LUIS POTOSÍ EL PRONTUARIO DE INFORMACIÓN GEOGRÁFICA MUNICIPAL DE LOS ESTADOS UNIDOS MEXICANOS DEL INEGI (2009), POR LO QUE CORRESPONDE A USO DEL SUELO Y VEGETACIÓN UBICA PARA AGRICULTURA EL 9.3% DEL TERRITORIO DEL MUNICIPIO, ZONA URBANA EL 0.1%, MATORRAL EL 79.8%, OTROS EL 6.2%, PASTIZAL EL 2.6% Y BOSQUE 2%. ASÍ MISMO, RESPECTO DEL POTENCIAL DE LA TIERRA AGRÍCOLA, SEÑALA PARA LA AGRICULTURA MECANIZADA CONTINUA EL 23.8% Y PARA LA AGRICULTURA CON TRACCIÓN ANIMAL CONTINUA EL 11.1% -----

POR LO QUE CORRESPONDE A LA TIERRA NO APTA PARA LA AGRICULTURA, LA CUAL CORRESPONDE A UN -----
65.1% DEL TERRITORIO DEL MUNICIPIO, EL 23.8% ES APTO PARA EL ESTABLECIMIENTO DE PRADERAS CULTIVADAS CON TRACCIÓN ANIMAL, 55.4% PARA EL APROVECHAMIENTO DE LA VEGETACIÓN NATURAL DIFERENTE DEL PASTIZAL Y 20.8% LO ES PARA EL APROVECHAMIENTO DE LA VEGETACIÓN NATURAL ÚNICAMENTE POR EL GANADO CAPRINO. -----

PATRIMONIO -----

LOS ELEMENTOS PRINCIPALES QUE COMPOENEN EL LEGADO PATRIMONIAL DEL MUNICIPIO SE PRESENTAN COMO PATRIMONIO NATURAL, CULTURAL INTANGIBLE Y CULTURAL TANGIBLE. -----

SE CONSIDERA COMO "PATRIMONIO NATURAL" A TODAS AQUELLAS ESPECIES VEGETALES, ANIMALES O GEOLÓGICAS QUE REPRESENTAN UN LEGADO A PRESERVAR DEBIDO A SU VALOR E IMPORTANCIA PARA EL EQUILIBRIO DE UN ECOSISTEMA, ESTE ASPECTO COBRA GRAN IMPORTANCIA EN EL MUNICIPIO DE CATORCE, EN QUE UNA TERCERA PARTE DEL MISMO SE ENCUENTRA DENTRO DEL

Handwritten signatures and notes on the right margin, including the name "Luis S. Pascual B.L." written vertically.

Handwritten signatures at the bottom of the page.



ÁREA NATURAL PROTEGIDA HUIRICUTA, CONSIDERADA COMO PATRIMONIO NATURAL. -----

ESTA ÁREA NATURAL PROTEGIDA, RELEVANTE POR LA CONJUNCIÓN DE VALORES TANTO NATURALES COMO CULTURALES, FUE DECLARADA EN EL 2001 BAJO LA MODALIDAD DE SITIO SAGRADO. UNA TERCERA PARTE DE DICHA RESERVA ABARCA TAMBIÉN UNA PARTE DE LOS MUNICIPIOS DE VILLA DE LA PAZ, MATEHUALA, VILLA DE GUADALUPE, CHARCAS Y VILLA DE RAMOS. EL ÁREA NATURAL PROTEGIDA SE DIVIDE EN DOS: EL PERÍMETRO PRINCIPAL Y LA RUTA DE PEREGRINACIÓN WIXÁRICA. EL PERÍMETRO PRINCIPAL TIENE UNA EXTENSIÓN DE 140,211.81 HECTÁREAS Y LA RUTA UNA LONGITUD DE 138.78 KM, PERÍMETRO QUE, SI BIEN CUBRE TAN SOLO EL 0.28% DE LA SUPERFICIE DE DEL DESIERTO DE CHIHUAHUA, ALBERGA LA MITAD DE SU FLORA, CERCA DEL 80% DE LAS AVES Y DEL 60% DE LOS MAMÍFEROS ENDÉMICOS DE ESTE ECOSISTEMA. -----

AL HABLAR DE PATRIMONIO CULTURAL INTANGIBLE NOS REFERIMOS A LAS MANIFESTACIONES HUMANAS, USOS, TRADICIONES, COSTUMBRES O ACTIVIDADES PARTICULARES REALIZADAS POR UN GRUPO O SOCIEDAD DETERMINADA, ÉSTAS PUEDEN ESTAR BASADAS EN ALGÚN SISTEMA DE CREENCIA O PRÁCTICA RITUAL, COMO EN EL CASO DE CATORCE. SE LES LLAMA INTANGIBLES DEBIDO A QUE EN GRAN PARTE ESTÁN CONSTITUIDAS POR DANZAS, MÚSICA, CANTOS, RITOS, LEGUA O DIALECTO. EL MUNICIPIO DE CATORCE CUENTA CON DOS MANIFESTACIONES PRINCIPALES CONSIDERADAS PATRIMONIO CULTURAL INTANGIBLE A PRESERVAR, UNA DE ESTAS CONSTITUYEN LAS PEREGRINACIONES WIXÁRICAS A TRAVÉS DE HUIRICUTA Y LA OTRA LO SON LAS PEREGRINACIONES CATÓLICAS PARA VISITAR A SAN FRANCISCO, LAS CUALES ES PRIORITARIO PROTEGER Y PRESERVAR. -----

EN EL CASO DE CATORCE EL PATRIMONIO TANGIBLE SE DIVIDE EN DIVERSOS RUBROS, COMO SON, EL PATRIMONIO PALEONTOLÓGICO, CORRESPONDIENTE A LOS FÓSILES INVERTEBRADOS QUE HAN AFLORADO; EL PATRIMONIO ARQUEOLÓGICO, CORRESPONDIENTES A LOS VESTIGIOS CORRESPONDIENTES AL ARQUEOLÍTICO (31,000 AL 9,500 AC) ENCONTRADAS, TALES COMO PUNTAS DE FLECHAS, CHUZOS Y PINTURAS RUPESTRES, ENTRE OTROS, DESTACANDO EL LLAMADO "SITIO LAVADEROS". -----

DESTACA SÍ MISMO EL PATRIMONIO ARQUITECTÓNICO PROVENIENTE DE LOS SIGLOS XVIII Y XIX, CORRESPONDIENTE A ARQUITECTURA VERNÁCULA CON UN GRAN VALOR DE CONJUNTO, LA CUAL, POR DIVERSAS RAZONES HISTÓRICAS NO HA TENIDO INTERVENCIONES DISCORDANTES AL CONTEXTO, DANDO COMO RESULTADO LA ACTUAL IMAGEN DE LOS POBLADOS DE FISONOMÍA, COLORES Y MATERIALES HOMOGÉNEOS, AUNQUE MUCHOS DE ESTOS INMUEBLES ESTÁN EN ESTADO DE RUINAS, SOBRE TODO LOS QUE ESTÁN FUERA DE LA CABECERA MUNICIPAL. -----



ESTE PATRIMONIO EXCEPCIONAL, QUE HACE ÚNICO A NUESTRO MUNICIPIO, REQUIERE DE UNA GESTIÓN ADECUADA, RACIONAL Y SUSTENTABLE, A FIN DE OBTENER DE ÉL EL MAYOR BENEFICIO PARA CATORCE. -----

SI BIEN NUESTRO PATRIMONIO ES UN FACTOR ESENCIAL DE LA OFERTA TURÍSTICA DE NUESTRO MUNICIPIO, ASÍ MISMO ES LA FALTA DE ATENCIÓN ADECUADA AL ENORME TRÁNSITO DE PERSONAS EN LOS DÍAS DE FIESTA PATRONAL, ASÍ COMO A LA CONSTANTE ASISTENCIA DE TURISTAS DE TODOS TIPOS A LAS DISTINTAS ZONAS TURÍSTICAS DEL MUNICIPIO, JUNTO CON EL SUBDESARROLLO DE ALGUNAS LOCALIDADES, LA DIFÍCIL ACCESIBILIDAD, LA DESERTIFICACIÓN DE LOS POBLADOS POR FALTA DE OPORTUNIDADES DE TRABAJO, DE INFRAESTRUCTURA Y EQUIPAMIENTO, CONSTITUYEN EL PRINCIPAL FACTOR DE DETERIORO PATRIMONIAL PARA EL MUNICIPIO, SITUACIÓN QUE DEBERÁ SER ATENDIDA PUNTUALMENTE POR ESTE GOBIERNO MUNICIPAL. -----

ES POR ELLO QUE ESTE GOBIERNO MUNICIPAL HA TOMADO COMO PRIORIDAD LA PRESERVACIÓN DEL PATRIMONIO MATERIAL E INMATERIAL DEL MUNICIPIO, FOMENTANDO ASÍ MISMO LA DIFUSIÓN DE LA CULTURA Y DE NUESTRAS TRADICIONES. -----

ACTIVIDAD ECONÓMICA -----

SECTOR PRIMARIO -----



Luis S.

Pascuala B.L











HECHOS PARA CRECER

AYUNTAMIENTO DE CATORCE
2018-2021

EN GENERAL LAS PRINCIPALES ACTIVIDADES ECONÓMICAS QUE SE DESARROLLAN EN EL MUNICIPIO POR SECTOR PRODUCTIVO SE MENCIONAN A CONTINUACIÓN: -----

SECTOR AGROPECUARIO -----

LA ECONOMÍA DE LA ZONA SE BASA PREDOMINANTEMENTE EN EL SECTOR PRIMARIO, SIENDO UNA DE SUS ACTIVIDADES LA AGRICULTURA Y LA GANADERÍA, ÉSTA ÚLTIMA TIENE PREDOMINANCIA SOBRE LA AGRICULTURA. -----

EXISTEN POSIBILIDADES DE INCREMENTAR EL DESARROLLO DE LA GANADERÍA, CON ESPECIES IMPORTANTES COMO EL BOVINO, OVINO Y CAPRINO; EL GANADO SE COMERCIALIZA EN LA ZONA PRINCIPALMENTE EN MATEHUALA, CHARCAS Y MONTERREY. -----

LA EFICIENCIA CON LA QUE CUENTA EL MUNICIPIO ES CONSIDERADA DE NIVEL MEDIO, LOS PRINCIPALES CULTIVOS COMO EL FRÍJOL Y EL MAÍZ SÓLO TIENE UN DESTINO DE AUTOCONSUMO. -----

SECTOR SECUNDARIO -----

SECTOR MANUFACTURERO -----

LA EFICIENCIA PRODUCTIVA ES BAJA EN EL SECTOR SECUNDARIO, ESTO SE DEBE PRINCIPALMENTE A LOS COSTOS DE PRODUCCIÓN COMO CONSECUENCIA DE UNA INDUSTRIA PEQUEÑA Y POCO ARTICULADA, CONFORMADA PRINCIPALMENTE POR FÁBRICAS DE BLOCK DE CONCRETO Y ADOBE A PEQUEÑA ESCALA. -----

SECTOR TERCIARIO -----

SECTOR COMERCIO Y SERVICIOS -----

EN EL SECTOR TERCIARIO EL COMERCIO QUE SE REALIZA EN EL MUNICIPIO ES A BAJA ESCALA. LA MAYOR PARTE DE LA POBLACIÓN PREFIERE ACUDIR A CENTROS URBANOS MÁS GRANDES Y MEJOR ABASTECIDOS COMO MATEHUALA. -----

UN POTENCIAL IMPORTANTE ES LA ACTIVIDAD TURÍSTICA DADOS LOS ATRACTIVOS CON QUE CUENTA EL MUNICIPIO, ASÍ COMO LOS SERVICIOS QUE OFRECEN LOS ESTABLECIMIENTOS DE HOSPEDAJE, LOS DE ALIMENTOS Y BEBIDAS Y LA PROMOCIÓN E INVERSIONES REALIZADAS POR EL GOBIERNO DEL ESTADO EN LOS ÚLTIMOS AÑOS. SIN EMBARGO, SE REQUIERE DEL MEJORAMIENTO, MODERNIZACIÓN Y AMPLIACIÓN DE LAS VÍAS DE COMUNICACIÓN DEL MUNICIPIO. -----

EN CUANTO A LAS CARACTERÍSTICAS PROPIAS DE LAS ACTIVIDADES ECONÓMICAS EN FUNCIÓN DE LA INTENSIDAD DE MANO DE OBRA Y APORTACIÓN EN EL VALOR DE SU PRODUCCIÓN, SU UBICACIÓN Y RELACIÓN CON LAS VÍAS DE COMUNICACIÓN Y ACCESO A FLUJOS COMERCIALES, SE MENCIONA LO SIGUIENTE: -----

ESPECIALIZACIÓN ECONÓMICA -----

LA ESPECIALIZACIÓN ECONÓMICA ES UNA DEBILIDAD PARA EL MUNICIPIO; SU ESTRUCTURA SIN DIVERSIFICACIÓN, ACTUALMENTE LA HACE UNA ECONOMÍA FRÁGIL ANTE LAS CONDICIONES DE COMPETITIVIDAD EN EL CONTEXTO ESTATAL Y NACIONAL, LIMITANDO SUS POSIBILIDADES DE CRECIMIENTO, POR LO QUE ES NECESARIO PROMOVER LA DIVERSIFICACIÓN ECONÓMICA, ACORDE CON LAS CARACTERÍSTICAS DE LAS DIVERSAS ZONAS DEL MUNICIPIO. -----

ACCESO A MERCADOS Y FLUJOS COMERCIALES -----

EN LO REFERENTE A LOS ACCESOS A MERCADOS Y LOS FLUJOS COMERCIALES, ESTOS SON CONSIDERADOS COMO UN FACTOR DE DEBILIDAD, YA QUE EL MUNICIPIO REQUIERE DE UNA MEJOR ARTICULACIÓN CON LOS MUNICIPIOS VECINOS A ÉSTE. EL MEJORAMIENTO DE LA INFRAESTRUCTURA CARRETERA ES UNO DE LOS PRINCIPALES FACTORES QUE AYUDARÁ DE MANERA IMPORTANTE AL DESARROLLO POTENCIAL DE LAS ACTIVIDADES ECONÓMICAS. -----

DISTRIBUCIÓN DE LA ACTIVIDAD ECONÓMICA. -----

[Handwritten signature]

Luis S.

Pascuala B.L

[Handwritten signature]

[Handwritten signature]

[Handwritten signature]

[Handwritten signature]

[Handwritten signature]

[Handwritten signature]



EN CUANTO A LA DISTRIBUCIÓN DE LA POBLACIÓN ECONÓMICAMENTE ACTIVA EN LOS SECTORES DE ACTIVIDAD, A DIFERENCIA DE LA TENDENCIA ESTATAL, EN EL MUNICIPIO DE CATORCE EL SECTOR PRIMARIO HA MANTENIDO SU IMPORTANCIA EN CUANTO A PERSONAL OCUPADO, MIENTRAS QUE EL SECTOR SECUNDARIO HA PRESENTADO ALTIBAJOS Y EL SECTOR TERCIARIO, DE COMERCIO Y SERVICIOS, PRESENTA UN CRECIMIENTO CONSTANTE QUE PUEDE ATRIBUIRSE PRINCIPALMENTE A LA TERCERIZACIÓN DE LA CABECERA MUNICIPAL, EN DONDE SE INCREMENTAN LOS SERVICIOS PARA EL TURISMO. -----

LA DISTRIBUCIÓN POR LOCALIDADES DE LA POBLACIÓN OCUPADA POR SECTORES DE ACTIVIDAD MUESTRA QUE, EN GENERAL, LA ACTIVIDAD PREDOMINANTE PARTE DE LA UBICACIÓN GEOGRÁFICA DE LAS LOCALIDADES, DISTINGUIÉNDOSE DOS GRUPOS, LOS DEL INTERIOR DE LA PLANICIE, DEDICADOS PRINCIPALMENTE A LAS ACTIVIDADES PRIMARIAS, SIENDO ESTAS: LA CARDONCITA, GUADALUPE DEL CARNICERO, SANTA MARÍA DEL REFUGIO, TANQUE DE DOLORES Y LOCALIDADES A SU ALREDEDOR Y, MIENTRAS QUE EL SECTOR SECUNDARIO SE ENCUENTRA ESPARCIDO EN LAS DISTINTAS LOCALIDADES DEL MUNICIPIO SIN SER PREPONDERANTE EN NINGUNA DE ELLAS, EL SECTOR TERCIARIO SE MUESTRA PREDOMINANTE EN LAS PRINCIPALES LOCALIDADES DEL MUNICIPIO, ESTACIÓN CATORCE, REAL DE CATORCE Y ESTACIÓN WADLEY, ASÍ COMO EN EL POTRERO Y ALAMITOS DE LOS DÍAZ, ESTOS ÚLTIMOS POR SU CERCANÍA CON LA CABECERA MUNICIPAL. -----

EN CUANTO A LAS RAMAS DE ACTIVIDAD DE CADA SECTOR QUE PREDOMINAN EN LA OCUPACIÓN DE LA POBLACIÓN, DESTACÓ LA AGRICULTURA EN EL SECTOR PRIMARIO, EN EL SECTOR SECUNDARIO DESTACA LA INDUSTRIA MANUFACTURERA, SEGUIDA POR LA INDUSTRIA DE LA CONSTRUCCIÓN, EN TANTO QUE, EN EL SECTOR TERCIARIO, LAS RAMAS DE ACTIVIDAD QUE AGRUPAN MAYOR PORCENTAJE DE POBLACIÓN ECONÓMICAMENTE ACTIVA SON EL COMERCIO Y LOS SERVICIOS NO GUBERNAMENTALES. -----

CABE SEÑALAR QUE SE PRESENTA UNA TENDENCIA A LA DIVERSIFICACIÓN EN EL SECTOR TERCIARIO, EXISTIENDO NUEVAS ACTIVIDADES EN EL MUNICIPIO COMO SON: ADMINISTRACIÓN, RESTAURANTES Y HOTELES, SERVICIOS PROFESIONALES Y TÉCNICOS, SERVICIOS DE APOYO A LOS NEGOCIOS, Y SERVICIOS DE ESPARCIMIENTO Y CULTURALES. EN TÉRMINOS GENERALES, LA DISTRIBUCIÓN DE LA POBLACIÓN OCUPADA POR SECTOR DE ACTIVIDAD EN LAS PRINCIPALES LOCALIDADES DEL MUNICIPIO, HA ESTADO LIGADA POR UN LADO A LA DISPONIBILIDAD DE LOS RECURSOS NATURALES Y POR OTRO A LA FUNCIÓN DENTRO DEL SISTEMA DE ASENTAMIENTOS HUMANOS, DE TAL MANERA QUE EN LA MAYORÍA DE LOS CASOS EXISTE UN PREDOMINIO NOTORIO DE ALGUNO DE LOS SECTORES DE ACTIVIDAD Y UNA BAJA OCUPACIÓN EN LOS OTROS SECTORES. -----

EN CONCLUSIÓN, DE ACUERDO A LAS VARIACIONES EN LAS ACTIVIDADES ECONÓMICAS Y LA POBLACIÓN QUE ESTAS OCUPAN, LA TENDENCIA SE DIRIGE HACIA A LA CONTINUIDAD EN IMPORTANCIA DE LAS ACTIVIDADES PRIMARIAS EN LAS LOCALIDADES DE LA PLANICIE; UN CRECIMIENTO QUE HA DE PROMOVERSE EN EL SECTOR SECUNDARIO A TRAVÉS DE LAS ACTIVIDADES DE LA INDUSTRIA MANUFACTURERA Y DE LA CONSTRUCCIÓN; EL DESARROLLO DE UN CENTRO COMERCIAL Y DE SERVICIOS EN ESTACIÓN CATORCE, Y EL FORTALECIMIENTO DE UN CENTRO DE SERVICIOS TURÍSTICOS EN REAL DE CATORCE Y SUS ALREDEDORES. -----

AL ANALIZAR LA PARTICIPACIÓN DE LA POBLACIÓN ECONÓMICAMENTE ACTIVA DENTRO DE LOS DISTINTOS SECTORES PRODUCTIVOS, PUEDE APRECIARSE UN DESEQUILIBRIO RESPECTO A LOS NIVELES DE INGRESO PERCIBIDOS, ASÍ COMO AL TIPO DE ACTIVIDADES DESARROLLADAS POR LOS TRABAJADORES. EN EL SECTOR PRIMARIO SE CONCENTRA EL MAYOR PORCENTAJE DE LA POBLACIÓN ECONÓMICAMENTE ACTIVA, PERCIBIENDO LOS NIVELES DE INGRESO MÁS BAJOS, POR LO QUE SE CONSIDERA INDISPENSABLE PROMOVER NUEVAS PROPUESTAS ECONÓMICAS QUE PERMITAN DIVERSIFICAR LA ECONOMÍA, ASÍ COMO EL OTORGAMIENTO DE OPORTUNIDADES QUE MEJOREN EL INGRESO DE LA POBLACIÓN. -----

ASPECTOS SOCIOECONÓMICOS -----

[Handwritten signatures]

[Handwritten notes: Luis S. - AMH, Pascuala B.L.]

[Handwritten initials]

[Handwritten signature]



TAMAÑO Y DISTRIBUCIÓN DE LA POBLACIÓN -----

EN EL ÁMBITO MUNICIPAL, EXISTEN UNAS CUANTAS LOCALIDADES QUE CONCENTRAN UNA MAYOR CANTIDAD DE POBLACIÓN, ESTAS SON LA CABECERA MUNICIPAL REAL DE CATORCE, ESTACIÓN CATORCE, ESTACIÓN WADLEY Y, DESPUÉS DE ELLA LA CARDONCITA Y GUADALUPE EL CARNICERO, MIENTRAS QUE EL RESTO DE LA POBLACIÓN SE DISTRIBUYE IRREGULARMENTE EN 112 PEQUEÑAS COMUNIDADES, ENTRE LAS QUE PREDOMINAN LAS DE MENOS DE 100 HABITANTES. -----

LA PROPORCIÓN POBLACIONAL DE LA CABECERA EN RELACIÓN AL TAMAÑO ABSOLUTO DE LAS LOCALIDADES MÁS GRANDES EN EL MUNICIPIO GENERA UN SISTEMA TRICEFÁLICO DE CENTROS DE POBLACIÓN ENTRE REAL DE CATORCE, ESTACIÓN CATORCE Y ESTACIÓN WADLEY, DISTRIBUCIÓN QUE ES POSITIVA, YA QUE SE MANTIENE UN MEJOR EQUILIBRIO POBLACIONAL EN EL MUNICIPIO. SIN EMBARGO, EN GENERAL EL SISTEMA DE ASENTAMIENTOS DE CATORCE ESTÁ CONFORMADO POR POCAS LOCALIDADES Y POCA POBLACIÓN, SE CARACTERIZA POR SU DISPERSIÓN Y POR EL AISLAMIENTO DE MÚLTIPLES COMUNIDADES EN LA SIERRA Y AL PONIENTE DEL MUNICIPIO EN LA ZONA DE LOMERÍOS. -----

EL NIVEL DE SERVICIOS DE LAS LOCALIDADES ES EN GENERAL MUY BAJO, NO EXISTE EN TODO EL MUNICIPIO ALGÚN ASENTAMIENTO CON UN NIVEL SUPERIOR AL DE CONCENTRACIÓN RURAL, ÚNICAMENTE LAS COMUNIDADES QUE SE UBICAN A LO LARGO DE LA CARRETERA ESTATAL Y DE LA VÍA DEL FERROCARRIL SE ENCUENTRAN BIEN RELACIONADAS, Y EN SEGUNDO TÉRMINO LA CABECERA MUNICIPAL A TRAVÉS DEL CAMINO TRONCAL. -----

AL HACER EL ANÁLISIS DEL SISTEMA DE ASENTAMIENTOS HUMANOS DEL MUNICIPIO, SE DETECTA INCLUSO QUE EN LA ZONA SUROESTE DEL MUNICIPIO, DENTRO DE LA SIERRA, EXISTE UN GRUPO DE COMUNIDADES QUE NO SE INTEGRAN A LA ESTRUCTURA DEL SISTEMA DEBIDO A LA FALTA DE CAMINOS Y A LA DISTANCIA HACIA LAS LOCALIDADES CON MEJORES NIVELES DE SERVICIO. ESTA SITUACIÓN SE CONSIDERA PROBLEMÁTICA POR EL AISLAMIENTO Y MARGINACIÓN QUE REPRESENTA. -----

CRECIMIENTO POBLACIONAL -----

EL CRECIMIENTO DEL MUNICIPIO DE CATORCE, REFERIDO DESDE HACE AÑOS EN SENTIDO NEGATIVO, ES EL REFLEJO DE UNA REALIDAD SUMAMENTE GRAVE PARA EL MUNICIPIO, YA QUE LA DISMINUCIÓN GRADUAL Y PROGRESIVA DE POBLACIÓN QUE SUFRE EL MUNICIPIO DE CATORCE REPRESENTA UN SERIO PROBLEMA, DADO QUE EL RECURSO HUMANO ES EL PRINCIPAL COMPONENTE PARA CUALQUIER TIPO DE DESARROLLO. -----

ESTE PROBLEMA PRESENTA ESPECIAL GRAVEDAD, PUESTO QUE EN ESTA CONSTANTE SE APRECIA UNA DISMINUCIÓN GENERALIZADA DE LA POBLACIÓN, PUES SÓLO EN ESTACIÓN CATORCE Y EN REAL DE CATORCE SE PRESENTAN TASAS DE CRECIMIENTO POSITIVAS, MIENTRAS QUE LAS TASAS NEGATIVAS DE CRECIMIENTO SE OBSERVAN EN EL RESTO DE LAS LOCALIDADES, POR LO QUE LA TENDENCIA ES HACIA EL DESPOBLAMIENTO. -----

LA FALTA DE RECURSOS ECONÓMICOS, DE OPORTUNIDADES Y EMPLEO, SON LAS PRINCIPALES CAUSAS QUE LOS HABITANTES DEL MUNICIPIO MANIFIESTAN AL DECIDIR MIGRAR A OTROS MUNICIPIOS, OTRA ENTIDAD FEDERATIVA O BIEN A LOS ESTADOS UNIDOS DE NORTEAMÉRICA, LO QUE GENERA LA NECESIDAD DE PROMOCIÓN DE OPORTUNIDADES DE DESARROLLO ECONÓMICO PARA LA POBLACIÓN. -----

POR OTRA PARTE, EN CUANTO A LA ESTRUCTURA POR EDAD, SE OBSERVA UNA TENDENCIA A DISMINUIR EL PORCENTAJE DE MENORES Y DOMINAR EL DE ADULTOS EN EDAD PRODUCTIVA, CONSIDERÁNDOSE QUE EL INCREMENTO DEL PORCENTAJE DE POBLACIÓN EN EDAD PRODUCTIVA Y LA DISMINUCIÓN DE LA POBLACIÓN DEPENDIENTE (NIÑOS Y ADOLESCENTES) REPRESENTA UN FACTOR FAVORABLE PARA EL CRECIMIENTO ECONÓMICO DE LA LOCALIDAD QUE HA DE SER APROVECHADO, PROMOVRIENDO LA GENERACIÓN

[Handwritten signatures]

[Vertical handwritten notes and signatures on the right margin: Luis, Pascual, Bil, etc.]



DE FUENTES DE EMPLEO, A FIN DE RETENER A LOS ADULTOS JÓVENES REVIRTIENDO ASÍ GRADUALMENTE LAS TASAS NEGATIVAS DE CRECIMIENTO POBLACIONAL. -----

MARGINACIÓN -----

EL GRADO DE MARGINACIÓN EN EL MUNICIPIO ES ALTO E, INCLUSO MUY ALTO EN ALGUNOS CASOS, LO QUE HA DE SER TOMADO EN CUENTA POR ESTE GOBIERNO MUNICIPAL AL PRIORIZAR LOS OBJETIVOS DE SU ACTIVIDAD. -----

EDUCACIÓN -----

EL ANALFABETISMO EN EL MUNICIPIO DE CATORCE ES ALTO, MIENTRAS QUE SE HA OBSERVADO, POR OTRA PARTE, UN IMPORTANTE INCREMENTO DE LA POBLACIÓN EN LOS DIFERENTES GRADOS DE INSTRUCCIÓN EDUCATIVA, AÚN Y CUANDO ESTÁ AÚN MUY LEJOS DE SER ÓPTIMA, ALGUNOS DE LOS FACTORES QUE INCIDEN EN ESTE PROBLEMA DE ANALFABETISMO, SON LA INEXISTENCIA DE EQUIPAMIENTO EDUCATIVO ADECUADO EN ALGUNAS LOCALIDADES PERO, SOBRE TODO, LA LEJANÍA DE ALGUNAS COMUNIDADES QUE DIFICULTA EL ACCESO DE LA POBLACIÓN A ESTE SERVICIO Y LA NECESIDAD DE DESPLAZAMIENTO QUE NECESARIAMENTE DEBEN REALIZAR LOS EDUCANDOS PARA ACUDIR A LAS ESCUELAS. -----

EQUIPAMIENTO URBANO -----

POR LO QUE RESPECTA A EQUIPAMIENTO URBANO DESTACAN EN LAS DISTINTAS LOCALIDADES DEL MUNICIPIO IMPORTANTES CARENCIAS DE VIVIENDA NUEVA, ASÍ COMO DE REHABILITACIÓN, MEJORAMIENTO Y AMPLIACIÓN DE VIVIENDA Y LA FALTA DE SERVICIO DE DRENAJE EN UN GRAN NÚMERO DE LOCALIDADES DEL MUNICIPIO. -----



POR LO QUE RESPECTA A LA INFRAESTRUCTURA HIDRÁULICA LA MISMA ES INSUFICIENTE, O BIEN SE ENCUENTRA EN MAL ESTADO POR FALTA DE MANTENIMIENTO, ES MUY IRREGULAR Y FUE REALIZADA SIN UN PROYECTO INTEGRAL, ORIGINANDO PÉRDIDA DE AGUA POR FUGAS. -----

EN CUANTO A LA RECOLECCIÓN DE RESIDUOS SÓLIDOS, ESTE SERVICIO SE OTORGA A LA CABECERA MUNICIPAL MEDIANTE SISTEMA DE RECOLECCIÓN Y LA DISPOSICIÓN SE HACE A CIELO ABIERTO EN EL TIRADERO UBICADO APROXIMADAMENTE A TRES KILOMETROS AL NORTE DE LA CABECERA, JUNTO A LA MINA ABANDONADA DENOMINADA LA DESCUBRIDORA. -----

EL RESTO DE LAS LOCALIDADES DEL MUNICIPIO NO CUENTAN CON SERVICIO FORMAL DE RECOLECCIÓN DE BASURA, POR LO QUE SU DISPOSICIÓN NO ESTÁ REGULADA, DANDO LUGAR A UN SIN NÚMERO DE TIRADEROS CLANDESTINOS O SEMI CLANDESTINOS, EN LOS QUE SE ENTIERRA O QUEMA BASURA SIN NINGÚN CONTROL, LO QUE ESTABLECE LA NECESIDAD DE INTERVENCIÓN DE LA AUTORIDAD MUNICIPAL A FIN DE ENFRENTAR ESTE PROBLEMA. -----

DE LA RED CAMINERA EN EL MUNICIPIO ES DE OBSERVARSE QUE SÓLO SE ENCUENTRAN PAVIMENTADOS O REVESTIDOS DE PIEDRA LOS QUE LLEVAN A LAS LOCALIDADES PRINCIPALES, MIENTRAS QUE EL RESTO SON DE TERRACERÍA, MUCHA DE ELLA EN MAL ESTADO DE CONSERVACIÓN, LO QUE CONTRADICE LA IMPORTANTE VENTAJA QUE OFRECE AL MUNICIPIO EL QUE SE ENCUENTRA EN UNA UBICACIÓN IDÓNEA PARA EL PLANTEAMIENTO DE ESTRATEGIAS VIALES REGIONALES, AL MANTENER UNA IMPORTANTE VÍA DE COMUNICACIÓN QUE ESTRATÉGICAMENTE ATRAVIESA EL TERRITORIO MUNICIPAL DE NORTE A SUR, LO QUE LE OTORGA UN IMPORTANTE POTENCIAL VIAL, EL QUE SE VERÁ REFLEJADO EN UN MEJOR DESARROLLO TANTO COMERCIAL COMO ECONÓMICO PARA EL MUNICIPIO EN GENERAL. -----

POR OTRA PARTE LA PROBLEMÁTICA DEL EQUIPAMIENTO Y SERVICIO DE SALUD RADICA POR UN LADO, AL IGUAL QUE EN LOS SERVICIOS EDUCATIVOS, EN LA DISPERSIÓN DE LA POBLACIÓN EN PEQUEÑAS COMUNIDADES ALEJADAS A LAS QUE SE DIFICULTA EL ACCESO A LA ATENCIÓN; Y POR OTRO LADO, EL PERSONAL QUE PRESTA SERVICIO EN LAS UNIDADES Y CENTROS DE SALUD ASISTEN

Pascuala, B. L. Luis G.
[Handwritten initials and signatures]

CON IRREGULARIDAD, LO QUE GENERA UNA SITUACIÓN CRÍTICA PARA LOS ENFERMOS Y SUS FAMILIARES EN LAS DIVERSAS LOCALIDADES DEL MUNICIPIO. -----

EN EL RUBRO DE EQUIPAMIENTO, ES EN LAS RAMAS DE ABASTO, RECREACIÓN Y DEPORTE, COMUNICACIONES Y SALUD EN LAS QUE ES PRIORITARIO CREAR INSTALACIONES QUE PERMITAN OTORGAR SERVICIOS A UN MAYOR NÚMERO DE HABITANTES DEL MUNICIPIO. ASÍ MISMO ES NECESARIO PREVER DESDE AHORA LOS FUTUROS REQUERIMIENTOS DE EQUIPAMIENTO PARA SATISFACER LAS NECESIDADES QUE DEMANDE EL CRECIMIENTO POBLACIONAL, PARA ASÍ ALCANZAR UN MAYOR NIVEL DE SERVICIO. -----

ENMARCAN ESTOS ANTECEDENTES EN LOS SIGUIENTES ASPECTOS SEÑALADOS EN DOCUMENTOS Y PLANES DE GOBIERNO. - EN LOS MUNICIPIOS RURALES Y PREDOMINANTEMENTE RURALES, LA INFRAESTRUCTURA DE SERVICIOS ES LIMITADA, LAS VÍAS DE COMUNICACIÓN PRESENTAN AÚN REZAGOS IMPORTANTES, Y LA POBLACIÓN ECONÓMICAMENTE ACTIVA SE DESEMPEÑA PRINCIPALMENTE EN ACTIVIDADES AGROPECUARIAS; SUS INGRESOS SON LIMITADOS Y SUS POSIBILIDADES DE CONSUMO DEPENDEN DE LA PROXIMIDAD GEOGRÁFICA DE LOS MERCADOS Y DE LOS COSTOS DE TRANSPORTAR LAS MERCANCÍAS A LOS MISMOS. -----

POR OTRO LADO, 33 MUNICIPIOS PERDIERON POBLACIÓN EN GRAN MEDIDA, DERIVADO DE LOS EFECTOS MIGRATORIOS, MAYORMENTE A LOS ESTADOS UNIDOS, Y LA EMIGRACIÓN RURAL A LAS ZONAS URBANAS DEL ESTADO. -----

DE ESTA POBLACIÓN DISPERSA, EL 19.4% SE CONCENTRA EN LOCALIDADES CON MENOS DE 500 HABITANTES, LO QUE UBICA A SAN LUIS POTOSÍ EN TERCER LUGAR NACIONAL DE ENTRE LAS ENTIDADES CON MAYOR PORCENTAJE DE POBLACIÓN EN ALTOS NIVELES DE DISPERSIÓN. -----


EL MONTO DE LA POBLACIÓN ASENTADA EN UN DETERMINADO TERRITORIO SE RELACIONA DIRECTAMENTE CON LA POSIBILIDAD DE PROVEERLO DE LA INFRAESTRUCTURA Y RECURSOS NECESARIOS PARA MEJORAR SUS CONDICIONES. AL ANALIZAR LA DISTRIBUCIÓN POBLACIONAL EN LA ENTIDAD POTOSINA SE OBSERVA QUE, DEL TOTAL DE LA POBLACIÓN RURAL, EL 9.6% SE ENCUENTRA CERCA DE UNA CIUDAD, EL 5.9% CERCA DE UN CENTRO DE POBLACIÓN, UN 73.6% ESTÁ CERCA DE UNA CARRETERA Y EL 10.9% SE ENCUENTRA AISLADA. -----

ESTO DIFICULTA SIGNIFICATIVAMENTE LA ATENCIÓN A ESTE SECTOR DE LA POBLACIÓN, DEBIDO AL ALTO COSTO DE INVERSIÓN REQUERIDO PARA CREAR Y MANTENER INFRAESTRUCTURA, ACERCAR SERVICIOS Y GENERAR OPORTUNIDADES DE DESARROLLO EN LOCALIDADES ALEJADAS DE LAS DINÁMICAS CENTRALES, ECONÓMICAS Y SOCIALES, DE LOS MUNICIPIOS. -----

EN ESTE SENTIDO, LAS ESTRUCTURAS DE DISTRIBUCIÓN DE LA POBLACIÓN Y SUS TENDENCIAS NATURALES DE TRANSICIÓN RURAL - URBANO, OBEDECEN A PATRONES CULTURALES, ECONÓMICOS Y SOCIALES QUE DEBEN SER ATENDIDOS MEDIANTE EL ESTABLECIMIENTO DE ESQUEMAS DIFERENCIADOS QUE FORTALEZCAN A LOS MUNICIPIOS Y SUS LOCALIDADES ACORDE A LAS CARACTERÍSTICAS DE SUS POBLACIONES. -----

PARA ELLO, LOS CENTROS URBANOS Y CABECERAS MUNICIPALES QUE CONCENTRAN MAYOR INFRAESTRUCTURA DE SERVICIOS, OPORTUNIDADES DE EMPLEO E ÍNDICES DE BIENESTAR, DEBEN SER FORTALECIDOS CON COMUNICACIONES Y PROGRAMAS DE APOYO AL EMPLEO; MIENTRAS QUE SE DEBERÁ REFORZAR LA FORMACIÓN Y DESARROLLO DE CAPACIDADES DE QUIENES MARCAN UNA TENDENCIA NATURAL A LA EMIGRACIÓN, COMO LO ES LA POBLACIÓN JOVEN, EN BUSCA DE OPORTUNIDADES DE PROGRESO ECONÓMICO PARA LA INTEGRACIÓN DE NUEVAS FAMILIAS. -----

EN ESTOS NÚCLEOS POBLACIONALES SE DEBERÁ REFORZAR ADEMÁS EL DISEÑO O ACTUALIZACIÓN DE PLANES DE ORDENAMIENTO TERRITORIAL QUE APUNTALEN LAS MEDIDAS NECESARIAS PARA RECIBIR EL FLUJO NATURAL DE LA POBLACIÓN, EVITANDO LA GENERACIÓN DE ASENTAMIENTOS IRREGULARES QUE PRESIONAN LA DOTACIÓN DE SERVICIOS, Y QUE POR NORMATIVIDAD DE



Pascuala B. LUIS S.





MANEJO DE RECURSOS PÚBLICOS NO PUEDEN SER ATENDIDOS. -----

POR OTRO LADO, SE DEBERÁN ESTABLECER MECANISMOS QUE FOMENTEN LA IDENTIDAD DE LA POBLACIÓN CON SU PROPIO MUNICIPIO O REGIÓN, PARA QUE EXISTA UN INTERÉS COLECTIVO Y UN COMPROMISO CON SU PROPIO DESARROLLO, ADEMÁS DE FORTALECER LOS POTENCIALES POLOS DE DESARROLLO. -----

EL CRECIENTE GRADO DE DESPOBLAMIENTO EN GRAN PARTE DE LOS MUNICIPIOS QUE CONFORMAN LA ENTIDAD, REGISTRANDO EL 25.9% DE DESPOBLAMIENTO DEL TERRITORIO EN 1995, 34.5% EN EL AÑO 2000, Y 56.9% DEL TERRITORIO EN DESPOBLAMIENTO EN EL 2005. -----

CARACTERIZACIÓN POR MICRORREGIÓN -----

EL DESARROLLO SOCIAL HA SIDO DIVERSO EN LA MICRORREGIONES, DESTACANDO AL MENOS TRES CARACTERÍSTICAS: LA CONCENTRACIÓN GEOGRÁFICA DE LAS ACTIVIDADES ECONÓMICAS Y DE LA POBLACIÓN; LA CENTRALIZACIÓN DE LAS DEPENDENCIAS RESPONSABLES DE LA TOMA DE DECISIONES SOBRE EL DESARROLLO DE LAS MICRORREGIONES Y DE SUS ENTORNOS; Y LAS DISPARIDADES EXTREMAS EN LOS NIVELES DE VIDA DE LA POBLACIÓN EN EL MEDIO RURAL Y URBANO. -----

MICRORREGIÓN ALTIPLANO ESTE -----

LA REGIÓN ALTIPLANO EN SU CONJUNTO, APORTA EL 7% AL PIB DEL ESTADO, SUSTENTADA EN LA ACTIVIDAD ECONÓMICA DE MATEHUALA. EN ESTA CIUDAD SE CUENTA CON UN PARQUE INDUSTRIAL EN PROCESO DE EXPANSIÓN, CON INFRAESTRUCTURA COMERCIAL, MERCADOS, TIENDAS DE AUTOSERVICIO Y MERCADOS PRIVADOS; CON SERVICIOS DE TRANSPORTE PÚBLICO, DE CARGA Y TURÍSTICOS; ASÍ COMO SERVICIOS FINANCIEROS Y BANCARIOS; SERVICIOS PÚBLICOS Y PRIVADOS DE SALUD Y EDUCACIÓN; HOTELERÍA Y RESTAURANTES; Y CENTROS CULTURALES Y DE ESPARCIMIENTO. -----

LA CIUDAD DE MATEHUALA ES EL PRINCIPAL CENTRO DE INTERCAMBIO ECONÓMICO DEL ALTIPLANO Y EL ESPACIO DE TRÁNSITO COMERCIAL Y DE PERSONAS ENTRE LA CIUDAD DE SAN LUIS POTOSÍ Y EL NORTE DEL PAÍS. -----

EL ALTIPLANO ESTE ES UNA ZONA DE DESAFÍOS PARA ENFRENTAR LA ARIDEZ DE SUS TIERRAS. LA ACTIVIDAD AGROPECUARIA SE CARACTERIZA POR SU CARÁCTER EXTENSIVO DE TEMPORAL CON UN ALTO GRADO DE SINIESTRALIDAD, DONDE PREDOMINAN CULTIVOS ANUALES TRADICIONALES EN MAÍZ Y FRIJOL, FORRAJES, PERENNES COMO LA TUNA, PASTOS Y PRADERAS. LA GANADERÍA EN CAPRINOS ES SU PRINCIPAL RENGLÓN ECONÓMICO EN EL MEDIO RURAL. -----

LA MICRORREGIÓN OCUPA EL TERCER LUGAR EN IMPORTANCIA TURÍSTICA EN EL ESTADO CON OPCIONES PARA EL TURISMO CULTURAL, ECOLÓGICO Y DE AVENTURA, YA QUE CUENTA CON UNA GRAN CANTIDAD DE CACTÁCEAS RARAS Y VARIEDADES DE ANIMALES PROPIOS DEL SEMIDESIERTO." -----

OBJETIVOS ESTRATÉGICOS DE LAS MICRORREGIONES -----

OBJETIVO GENERAL -----

LA ACCIÓN DE GOBIERNO SE ORIENTARÁ A FORTALECER LOS USOS DEL TERRITORIO ESTATAL EN SU DIMENSIÓN SOCIAL Y ECONÓMICA, Y EN SU EXPRESIÓN URBANA Y RURAL, PARA MEJORAR LOS CUADROS DE VIDA, BUSCAR UN USO MÁS ADECUADO AL ESPACIO, VOLVER MÁS EFICACES LOS SERVICIOS COLECTIVOS, FACILITAR LA PARTICIPACIÓN DE LA SOCIEDAD EN LAS DECISIONES REGIONALES Y MICRORREGIONES, DEFINIR LA COORDINACIÓN INSTITUCIONAL, Y LAS RELACIONES PRODUCTIVO- TECNOLÓGICAS Y LAS ECOLÓGICAS. -----

ESTRATEGIA GENERAL -----

ASUMIR A LA MICRORREGIÓN COMO EL ESCENARIO MÁS APROPIADO PARA FACILITAR LA ACCIÓN INSTITUCIONAL Y LA PARTICIPACIÓN DE LOS AGENTES PRODUCTIVOS EN CONSEJOS DE DESARROLLO MICRO REGIONAL, QUE ANALICEN Y DEFINAN LOS PROGRAMAS DE

J. López *3*

Pascuala, B.L. Luis S. - ~~...~~



DESARROLLO SUSTENTABLE MÁS APROPIADOS A CADA UNIDAD, A PARTIR DEL RECONOCIMIENTO DE SU PROBLEMÁTICA Y POTENCIAL PRODUCTIVO. -----

MICRORREGIÓN ALTIPLANO ESTE: MATEHUALA, CEDRAL, VANEGAS, CATORCE, VILLA DE LA PAZ, VILLA DE GUADALUPE Y GUADALCÁZAR -----

FORTALECER SU INFRAESTRUCTURA PRODUCTIVA, EL DESARROLLO INDUSTRIAL, LOS PROGRAMAS AGROPECUARIOS Y LA DISPONIBILIDAD DE AGUA, PARA AMPLIAR LAS OPORTUNIDADES DE PROGRESO Y CALIDAD DE VIDA DE LA POBLACIÓN. -----

MARCO JURÍDICO -----

MARCO NACIONAL -----

LA BASE CONSTITUCIONAL DEL SISTEMA NACIONAL DE PLANEACIÓN DEMOCRÁTICA SE ENCUENTRA EN EL ARTÍCULO 26° DE LA CONSTITUCIÓN POLÍTICA DE LOS ESTADOS UNIDOS MEXICANOS, EL CUAL ESTABLECE LA OBLIGACIÓN DE ELABORAR UN PROCESO DE PLANEACIÓN EN UN MARCO AMPLIO DE PARTICIPACIÓN SOCIAL Y CRITERIOS DEFINIDOS PARA SU FORMULACIÓN, INSTRUMENTACIÓN, CONTROL Y EVALUACIÓN. A PARTIR DE ESTE MARCO JURÍDICO ES QUE SE GENERA EL PROCESO DE CONFORMACIÓN DEL PLAN MUNICIPAL DE DESARROLLO. -----

A PARTIR DE ESTA NORMA CONSTITUCIONAL LA LEY DE PLANEACIÓN, EN SU ARTÍCULO 2°, ESTABLECE EL OBJETIVO FUNDAMENTAL DE LA PLANEACIÓN: AL CUAL CORRESPONDE A LOGRAR EL EFICAZ DESEMPEÑO DE LA RESPONSABILIDAD DEL ESTADO SOBRE EL DESARROLLO INTEGRAL Y SUSTENTABLE, ASÍ COMO LA CONSECUCCIÓN DE LOS FINES Y OBJETIVOS POLÍTICOS, SOCIALES, CULTURALES Y ECONÓMICOS CONTENIDOS EN LA CONSTITUCIÓN. -----

LA LEY DE PLANEACIÓN, EN SU ARTÍCULO 33°, ESTATUYE LA FACULTAD DEL EJECUTIVO FEDERAL PARA ESTABLECER LOS MECANISMOS QUE SE REQUIERAN, A EFECTO DE QUE LOS GOBIERNOS DE LOS ESTADOS, PARTICIPEN EN LA PLANEACIÓN NACIONAL DEL DESARROLLO; COADYUVEN, EN EL ÁMBITO DE SUS RESPECTIVAS JURISDICCIONES, A LA CONSECUCCIÓN DE LOS OBJETIVOS DE LA PLANEACIÓN NACIONAL; Y PARA QUE LAS ACCIONES A REALIZARSE POR LA FEDERACIÓN Y LOS ESTADOS SE PLANEEN DE MANERA CONJUNTA, OTORGANDO SIEMPRE A LOS MUNICIPIOS LA PARTICIPACIÓN QUE A LOS MISMOS CORRESPONDA. -----

MARCO ESTATAL -----

EL MARCO LEGAL VIGENTE EN EL ESTADO LO ESTABLECE EL ARTÍCULO 4° DE LA LEY DE PLANEACIÓN DEL ESTADO Y MUNICIPIOS DE SAN LUIS POTOSÍ, QUE ESTATUYE QUE EL PROCESO DE PLANEACIÓN SE SUJETARÁ A UN INSTRUMENTO RECTOR DENOMINADO PLAN ESTATAL DE DESARROLLO (PED), CON BASE EN EL CUAL SE ELABORARÁN LOS DEMÁS INSTRUMENTOS DE LA PLANEACIÓN DEL DESARROLLO ESTATAL, ENTRE LOS QUE DESTACAN LOS PLANES MUNICIPALES. -----

EL PLAN MUNICIPAL DE DESARROLLO DEL MUNICIPIO DE CATORCE, S. L. P., ES EL INSTRUMENTO A PARTIR DEL CUAL EL GOBIERNO MUNICIPAL PLANEARÁ SUS ACTIVIDADES, EL CUAL DEBERÁ ELABORARSE, APROBARSE Y PUBLICARSE EN UN PLAZO NO MAYOR A CUATRO MESES A PARTIR DE LA TOMA DE POSESIÓN DEL AYUNTAMIENTO; SU VIGENCIA NO EXCEDERÁ DEL PERÍODO CONSTITUCIONAL QUE LES CORRESPONDA Y DEBERÁ SER CONGRUENTE CON EL PLAN ESTATAL DE DESARROLLO, SEGÚN LO ESTABLECE EL ARTÍCULO 15 DE LA LEY DE PLANEACIÓN DEL ESTADO Y MUNICIPIOS DE SAN LUIS POTOSÍ. -----

SEGÚN ESTABLECEN LOS ARTÍCULOS 15 Y 16 DE LA LEY EN COMENTO, EN LA FORMULACIÓN DEL PLAN MUNICIPAL DE DESARROLLO INTERVENDRÁN, A TRAVÉS DEL COPLADEM, LAS COMISIONES DEL CABILDO, LAS DEPENDENCIAS Y ENTIDADES DE LA ADMINISTRACIÓN PÚBLICA MUNICIPAL, LOS GRUPOS SOCIALES Y PRIVADOS, Y LOS CIUDADANOS DEL MUNICIPIO RESPECTIVO, A TRAVÉS DE UNA CONSULTA ABIERTA, INCLUYENTE Y PARTICIPATIVA, ORGANIZADA POR EL PROPIO AYUNTAMIENTO, EL CUAL

[Handwritten signatures]

[Handwritten signature]
Luis S. r. - *[Handwritten signature]*

[Handwritten signature]
Pascuala B.L

[Handwritten signature]

[Handwritten signature]

[Handwritten signature]



CONTENDRÁ LAS ACTIVIDADES Y SERVICIOS PÚBLICOS MUNICIPALES. -----

DE ESTA FORMA, AL ELABORAR ESTE PLAN MUNICIPAL DE DESARROLLO DEL MUNICIPIO DE CATORCE, S. L. P., 2015 – 2018, ESTE GOBIERNO MUNICIPAL ESTÁ DANDO CUMPLIMIENTO A LAS LEYES ESTATALES Y FEDERALES EN VIGOR Y ESTABLECIENDO EL INSTRUMENTO QUE REGIRÁ SU ACTIVIDAD POLÍTICA Y ADMINISTRATIVA EN PRO DE LA POBLACIÓN MUNICIPAL. -----

LA ELABORACIÓN DE ESTE PLAN DE DESARROLLO MUNICIPAL DE CATORCE, S. L. P. -----

EN CUMPLIMIENTO A LO ESTABLECIDO POR EL ARTÍCULO 16 DE LA LEY DE PLANEACIÓN DEL ESTADO Y MUNICIPIOS DE SAN LUIS POTOSÍ, CON FECHA 29 DE NOVIEMBRE DE 2018 SE CONSTITUYÓ EL CONSEJO DE PLANEACIÓN MUNICIPAL, EL CUAL ORDENÓ LA APLICACIÓN DE UNA CONSULTA ABIERTA EN LAS DISTINTAS COMUNIDADES DE ESTE MUNICIPIO, A PARTIR DE LA APLICACIÓN DE ENCUESTAS POR PARTE DEL PERSONAL DE ESTE GOBIERNO MUNICIPAL. -----

DADA LA EXISTENCIA EN EL MUNICIPIO DE MÁS DE CIENTO LOCALIDADES, LA MAYORÍA DE ELLAS CON UNA POBLACIÓN MUY REDUCIDA, TOMANDO EN CONSIDERACIÓN EL POCO TIEMPO QUE OTORGA LA LEY PARA LA ELABORACIÓN DE ESTE DOCUMENTO Y LA NECESIDAD DE ASISTIR A CADA UNA DE ELLAS A CONSULTAR PERSONALMENTE A TODOS LOS POBLADORES QUE SEA POSIBLE, CON FECHA 29 DE NOVIEMBRE DE 2018 EL CONSEJO DE PLANEACIÓN MUNICIPAL ACORDÓ QUE LA CONSULTA SE LLEVASE A CABO INICIALMENTE EN LAS LOCALIDADES MÁS POBLADAS, A FIN DE GARANTIZAR QUE SE CONTASE EN TIEMPO CON LAS OPINIONES Y REGISTRO DE LAS NECESIDADES DE LA MAYORÍA DE LA POBLACIÓN DEL MUNICIPIO, SIN QUE ESTO LIMITASE EL QUE DICHA CONSULTA CONTINÚE INCLUSO MÁS ALLÁ DEL TIEMPO OTORGADO POR LA LEY PARA LA ELABORACIÓN DE ESTE DOCUMENTO, A FIN DE ESCUCHAR A LA POBLACIÓN DE TODAS LAS COMUNIDADES QUE SE ENCUENTRAN EN EL TERRITORIO MUNICIPAL Y ATENDER SUS NECESIDADES, LLEVÁNDOSE A CABO, EN SU CASO Y SU MOMENTO, LA MODIFICACIÓN DE ESTE PLAN. -----

POSTERIORMENTE, CON FECHA 6 DE DICIEMBRE DE 2015 EL CONSEJO DE PLANEACIÓN MUNICIPAL ORDENÓ LA CELEBRACIÓN DE REUNIONES EN LAS CUALES EL PERSONAL DE LA ADMINISTRACIÓN MUNICIPAL, COMO ESPECIALISTA CADA UNO DE ELLOS EN EL RAMO A SU CARGO, AUXILIADOS POR LOS ASESORES DE ESTE GOBIERNO MUNICIPAL, LLEVASEN A CABO LOS TRABAJOS NECESARIOS PARA ELABORAR EL MATERIAL TÉCNICO Y DOCUMENTAL REQUERIDO PARA LA ELABORACIÓN DE ESTE PLAN MUNICIPAL DE DESARROLLO. -----

ASÍ MISMO SE ENCOMENDÓ QUE EN ESAS REUNIONES SE CONCENTRARAN Y ORDENARAN LOS RESULTADOS OBTENIDOS DE LAS ENCUESTAS LLEVADAS A CABO ENTRE LA POBLACIÓN EN LA CONSULTA PÚBLICA ORDENADA POR EL COPLADEM. -----



REUNIENDO ESOS RESULTADOS CON LOS OBTENIDOS DE LOS COMPROMISOS DE CAMPAÑA PACTADOS POR ESTE GOBIERNO MUNICIPAL, PUDO EL COPLADEM CONOCER UN PANORAMA DE LAS NECESIDADES DE LA POBLACIÓN DE ESTE MUNICIPIO EN CADA UNO DE LOS EJES RECTORES ESTABLECIDOS POR EL SISTEMA NACIONAL DE PLANEACIÓN. -----

ASÍ, A PARTIR DE ESTAS BASES PUDIERON PLANTEARSE LOS PROYECTOS, PLANES Y PROGRAMAS INSCRITOS DENTRO DE ESTE PLAN DE DESARROLLO, A PARTIR DE LOS CUALES ESTE GOBIERNO MUNICIPAL PROMOVERÁ EL DESARROLLO DE LAS DISTINTAS REGIONES DEL MUNICIPIO DE CATORCE, S. L. P. -----

MISIÓN, VISIÓN Y PRINCIPIOS DEL GOBIERNO MUNICIPAL DE CATORCE, S. L. P., 2018 – 2021 -----

ES MISIÓN DE ESTE GOBIERNO MUNICIPAL HACER DE ESTE MUNICIPIO A LA VEZ UN LUGAR EN QUE SEA GRATO VIVIR Y SE CONSERVE NUESTRO INVALUABLE PATRIMONIO Y UN CENTRO DE DESARROLLO QUE POTENCIE LAS POSIBILIDADES DE VIDA DE SUS HABITANTES. -----

POR ELLO SE HAN ESTABLECIDO LOS SIGUIENTES CONCEPTOS COMO BÁSICOS PARA LA GESTIÓN DE ESTE GOBIERNO MUNICIPAL.











MISIÓN

SER UN GOBIERNO HUMANO, ABIERTO Y CERCANO A LA GENTE, QUE GENERE OPORTUNIDADES DE DESARROLLO Y BIENESTAR A TRAVÉS DE LA INTEGRACIÓN, EQUIDAD Y PARTICIPACIÓN CIUDADANA.

VISIÓN

UN GOBIERNO RESPONSABLE AL SERVICIO DE SU GENTE, GENERADOR DE OPORTUNIDADES QUE GARANTICEN EL CRECIMIENTO Y DESARROLLO DEL MUNICIPIO.

PRINCIPIOS

COMO PRINCIPIOS RECTORES DE NUESTRO ACTUAR SEÑALAMOS LOS SIGUIENTES:

- TRATO HUMANO
- APERTURA Y CERCANÍA
- EQUIDAD
- PARTICIPACIÓN CIUDADANA
- TRANSPARENCIA
- GENERADOR DE OPORTUNIDADES

EJES RECTORES DEL PLAN

EL PLAN MUNICIPAL DE DESARROLLO 2018-2021 DEFINE LOS SIGUIENTES CINCO EJES

RECTORES PARA GARANTIZAR EL DESARROLLO DE CATORCE, S.L.P.:

- I.- POLÍTICA SOCIAL Y COMBATE A LA POBREZA
- II.- ECONOMÍA COMPETITIVA Y GENERADORA DE OPORTUNIDADES
- III.- DESARROLLO REGIONAL SUSTENTABLE
- IV.- SEGURIDAD Y JUSTICIA
- V.- GOBIERNO EFICIENTE, TRANSPARENTE, HONESTO Y AUSTERO

CADA UNO DE ESTOS EJES ESTÁ CONFORMADO A SU VEZ POR SECTORES QUE PERMITEN ATENDER LAS PRINCIPALES NECESIDADES DE LA POBLACIÓN EN NUESTRO MUNICIPIO, TANTO EN SU VIDA COTIDIANA COMO EN LA PRODUCCIÓN DE LOS SATISFACTORES QUE REQUIEREN PARA SU SUBSISTENCIA, ASÍ COMO LOS SERVICIOS PÚBLICOS Y LOS FACTORES ESENCIALES PARA EL DESARROLLO DE LA ACTIVIDAD PRODUCTIVA EN EL MUNICIPIO.

ESTOS EJES RECTORES DEL DESARROLLO Y SUS SECTORES SON LA BASE PARA LA PLANEACIÓN DE POLÍTICAS PÚBLICAS Y DE LOS RECURSOS FINANCIEROS SUFICIENTES PARA EJECUTAR LOS PROGRAMAS Y PROYECTOS NECESARIOS PARA EL DESARROLLO DEL MUNICIPIO.

ES POR ELLO QUE ESTOS MISMOS EJES RECTORES DEL PLAN ESTATAL DE DESARROLLO SON TOMADOS COMO LOS EJES RECTORES DEL PRESENTE PLAN MUNICIPAL DE DESARROLLO DEL MUNICIPIO DE CATORCE, CORRESPONDIENDO, ASÍ MISMO, CON LOS EJES RECTORES DEL PROYECTO DE NACIÓN, 2018 - 2024.

ECONOMÍA Y DESARROLLO


TEMAS:

- POLÍTICA MACROECONÓMICA

Pascuala, B.L. Loísg







- POLÍTICA INDUSTRIAL Y DE INNOVACIÓN -----
- POLÍTICA SECTORIAL -----
- ENERGÍA -----
- INFRAESTRUCTURA -----
- TELECOMUNICACIONES -----
- MEDIO AMBIENTE -----
- PESCA -----
- TURISMO -----
- POLÍTICA AGROPECUARIA -----
- POLÍTICA LABORAL -----
- SECTOR FINANCIERO -----

DESARROLLO SOCIAL -----

ANÁLISIS Y PROPUESTAS EN ESTOS ÁMBITOS: -----

- JÓVENES CONSTRUYENDO EL FUTURO -----
- SALUD -----
- DEPORTES -----

LA COMISIÓN DE POLÍTICA Y GOBIERNO -----

TEMÁTICA: -----

- RESCATE DEL ESTADO -----
- JUSTICIA -----
- SEGURIDAD -----
- POLÍTICA EXTERIOR -----
- MIGRACIÓN -----
- COMBATE A LA CORRUPCIÓN -----

LA COMISIÓN DE EDUCACIÓN, VALORES, CULTURA Y CIENCIA -----

CAPÍTULOS CORRESPONDIENTES A: -----

- PROYECTO EDUCATIVO EN EDUCACIÓN BÁSICA Y SUPERIOR -----
- INCLUSIÓN DE JÓVENES AL SISTEMA EDUCATIVO -----
- CULTURA COMUNITARIA -----
- BONO EDUCATIVO. -----

NECESIDADES Y PROPUESTAS -----

A PARTIR DE ESTOS MISMOS EJES RECTORES FUERON ORDENADAS LAS PROPUESTAS Y SOLICITUDES VERTIDAS POR LA POBLACIÓN DENTRO DE LA CONSULTA ABIERTA, ASÍ COMO LOS COMPROMISOS DE CAMPAÑA QUE LAS MISMAS LOCALIDADES REQUIRIERON DE ESTE GOBIERNO MUNICIPAL, LO QUE PERMITIÓ CONOCER DE PRIMERA MANO DE LAS NECESIDADES EXPRESADAS POR LA POBLACIÓN. AHORA BIEN, EN LA COLUMNA DE OBRA O ACCIÓN PROPUESTA, PODRÁ OBSERVARSE SEÑALADA REITERADAMENTE LA GESTIÓN ANTE LAS AUTORIDADES FEDERALES O ESTATALES CORRESPONDIENTES, A FIN DE OBTENER LOS RECURSOS NECESARIOS,

[Handwritten signatures]

[Handwritten notes and signatures on the right margin]



ESTO ES PORQUE LOS RECURSOS CON QUE CUENTA ESTE GOBIERNO MUNICIPAL NO SON SUFICIENTES PARA LLEVAR A CABO LAS OBRAS QUE LA POBLACIÓN DEL MUNICIPIO REQUIERE CON URGENCIA. -----

CASO ESPECIAL CORRESPONDE A LAS COMUNIDADES DE LOS HUINGAROS, TAHONAS DEL JORDÁN, EL OREGANAL, LOS AZULES, LA MILPITA, VALLE VERDE, LA LAGUNITA, DESMONTES DE CATORCE, VIBORILLAS, SAN JOSÉ DE MILPITAS, EL POZO VIEJO Y EL PASTOR DE CORONADOS, DE LAS CUALES LA PRIMERA ESTÁ CONSIDERADA CON REZAGO SOCIAL MUY ALTO Y EL RESTO SE HAN CLASIFICADO CON ALTO REZAGO SOCIAL, POR LO QUE, DENTRO DE LA PROGRAMACIÓN DE LA APLICACIÓN DE LOS FONDOS DEL RAMO 33, DE CONFORMIDAD CON LAS PRIORIDADES ESTABLECIDAS DENTRO DE LOS DIFERENTES RUBROS INSCRITOS DENTRO DE LOS EJES RECTORES DE ESTE PLAN DE DESARROLLO, SERÁN CANALIZADOS PREFERENTEMENTE FONDOS A DICHAS POBLACIONES, A FIN DE ATENUAR LA SITUACIÓN DE REZAGO EN QUE DICHAS COMUNIDADES SE ENCUENTRAN, SOBRE TODO DURANTE EL EJERCICIO 2016, SIN QUE ELLO LIMITE EL QUE SE SIGAN APLICANDO RECURSOS A DICHAS POBLACIONES DURANTE LA TOTALIDAD DEL TRIENIO, TANTO DEL RAMO 33 COMO DE AQUELLOS FONDOS ESTATALES O FEDERALES A LOS QUE ESTE GOBIERNO MUNICIPAL TUVIERE ACCESO. --- POR ELLO MISMO, EL SEÑALAMIENTO DE QUE EN LOS DIVERSOS RUBROS, OBRAS Y ACCIONES AQUÍ SEÑALADAS SE GESTIONARÁN Y APLICARÁN FONDOS ESTATALES O FEDERALES ES SIN PERJUICIO DE LA APLICACIÓN POR PARTE DE ESTE GOBIERNO MUNICIPAL DE LOS FONDOS A LOS QUE TUVIERE ACCESO DENTRO DEL RAMO 33. -----

ASÍ MISMO HABRÁ DE APLICARSE FONDOS DEL ORDEN ESTATAL O FEDERAL, DE AQUELLOS A LOS QUE ESTE GOBIERNO MUNICIPAL PUDIERE ACCEDER, A LAS NECESIDADES QUE SE HAGAN PATENTES DURANTE EL CURSO DE ESTA ADMINISTRACIÓN, TANTO PARA EL BUEN DESARROLLO DE LA ADMINISTRACIÓN MUNICIPAL, COMO PARA APOYAR A LAS DISTINTAS LOCALIDADES DEL MUNICIPIO EN CADA UNO DE LOS EJES SEÑALADOS. -----

PRIMER EJE RECTOR -----

POLÍTICA SOCIAL Y COMBATE A LA POBREZA. -----

- DESARROLLO SOCIAL -----
- SALUD -----
- EDUCACIÓN -----
- VIVIENDA -----
- ASISTENCIA SOCIAL -----
- MUJERES JUVENTUD -----
- DEPORTE Y RECREACIÓN -----

DENTRO DE ESTE EJE RECTOR REITERADAMENTE LAS COMUNIDADES SOLICITARON LA APLICACIÓN DE RECURSOS EN MATERIA DE LOS RUBROS ARRIBA MENCIONADOS, TODOS ELLOS EN LOS QUE CORRESPONDE A ESTE GOBIERNO MUNICIPAL GESTIONAR ANTE LAS AUTORIDADES FEDERALES Y ESTATALES LA APLICACIÓN DE LOS RECURSOS NECESARIOS PARA PALIAR A LAS NECESIDADES EXPUESTAS POR LAS COMUNIDADES QUE CONFORMAN ESTE MUNICIPIO. -----

POR ELLO ESTE GOBIERNO MUNICIPAL PROPONE, POR SU IMPORTANCIA, LLEVAR A CABO ACCIONES Y GESTIONES PARA ATENDER LO SIGUIENTE: -----

- FORTALECIMIENTO A LA EDUCACIÓN A TRAVÉS DE BECAS, TRANSPORTE, INFRAESTRUCTURA Y TODO AQUELLO QUE FACILITE EL ACCESO DE LOS ALUMNOS A LAS ESCUELAS. -----
- IMPULSAR LA INFRAESTRUCTURA Y EL ACCESO AL DEPORTE, ASÍ COMO LA ATENCIÓN DECIDIDA A LA NIÑEZ Y LA JUVENTUD. -----

[Handwritten signatures]



Pascuala, B.L. Luis G. ~~Amador~~
~~Amador~~
 Amador
 Amador
 Amador



- APOYO A PROYECTOS QUE FACILITEN EL DESARROLLO DE LA MUJER CATORCEÑA. -----
- LLEVAR A CABO ACCIONES DE GESTIÓN Y APOYO A LA VIVIENDA EN TODOS LOS RUBROS QUE APLIQUE. -----
- GESTIONAR Y PROMOVER ACCIONES PARA GARANTIZAR LA ATENCIÓN Y SERVICIOS DE SALUD DE CALIDAD, ASÍ COMO LA ADQUISICIÓN DE INSUMOS Y CONSTRUCCIÓN E INFRAESTRUCTURA NECESARIA. -----
- GARANTIZAR LA GESTIÓN Y APLICACIÓN DE PROGRAMAS QUE PERMITAN LA ASISTENCIA SOCIAL A GRUPOS VULNERABLES. -----
- APOYAR CON LA INFRAESTRUCTURA, SERVICIOS Y ATENCIÓN A LAS COMUNIDADES DEL MUNICIPIO CON EL FIN DE ABATIR EL REZAGO EXISTENTE EN ESTAS POBLACIONES. -----
- PROMOVER ESPACIOS DE ESPARCIMIENTO Y RECREACIÓN PARA LAS POBLACIONES. -----
- IMPULSAR LA CREACIÓN DE ESPACIOS Y EVENTOS CULTURALES. -----
- LOGRAR QUE TODOS LOS CATORCEÑOS TENGAN ACCESO A LA PARTICIPACIÓN Y DISFRUTE DE LAS MANIFESTACIONES ARTÍSTICAS Y DEL PATRIMONIO CULTURAL, HISTÓRICO Y ARTÍSTICO DEL PAÍS COMO PARTE DE SU PLENO DESARROLLO COMO SERES HUMANOS. -
- RESCATAR LAS FIESTAS Y TRADICIONES DEL MUNICIPIO, INVOLUCRANDO A TODOS LOS SECTORES DE LA SOCIEDAD. -----
- ORGANIZACIÓN DE EVENTOS CULTURALES Y ARTÍSTICOS EN LAS PRINCIPALES PLAZAS, CANCHAS Y ESPACIOS PÚBLICOS DEL MUNICIPIO. -----
- FOMENTAR LA REALIZACIÓN DE RECITALES DE MÚSICA, OBRAS DE TEATRO; ASÍ COMO EXPOSICIONES PICTÓRICAS Y FOTOGRAFICAS.
- MEJORAR EL SERVICIO QUE OFRECEN LAS BIBLIOTECAS PÚBLICAS DEL MUNICIPIO A TRAVÉS DE LA PROFESIONALIZACIÓN DE SU PERSONAL. -----
- IMPULSAR LA REALIZACIÓN DE TORNEOS PERMANENTES EN LAS DISTINTAS DISCIPLINAS DEPORTIVAS. -----
- CREACIÓN DE ESPACIOS PARA ENTRENAMIENTO DE ALTO RENDIMIENTO. -----
- FORTALECER Y FOMENTAR EL ESTABLECIMIENTO DE LIGAS DEPORTIVAS. -----
- GESTIONAR EL OTORGAMIENTO DE BECAS Y ESTÍMULOS AL DEPORTE. -----
- GESTIONAR LA CREACIÓN DE CENTROS CULTURALES DONDE SE IMPARTAN DIVERSAS DISCIPLINAS COMO MÚSICA, TEATRO, DANZA, PINTURA Y CANTO. -----
- IMPULSAR LA CONSTRUCCIÓN DE UNIDADES DEPORTIVAS EN LAS COMUNIDADES DE MAYOR POBLACIÓN EN EL MUNICIPIO. -----
- GESTIONAR LA CONSTRUCCIÓN DE PARQUES PARA DEPORTES ALTERNATIVOS EN EL MUNICIPIO. -----
- IMPULSAR LA CONSTRUCCIÓN DE GIMNASIOS EN LAS POBLACIONES CON MAYOR NÚMERO DE HABITANTES PARA DIVERSIFICAR LA PRÁCTICA DEL DEPORTE. -----
- FOMENTAR LA EFICIENTE PRESTACIÓN DE LOS SERVICIOS PÚBLICOS DE SALUD. -----
- HACER MÁS EFICIENTE LOS SERVICIOS DE BRIGADAS MÉDICAS MÓVILES EN EL MUNICIPIO. -----
- IMPLEMENTACIÓN DE CICLOS DE CONFERENCIAS QUE PROMUEVAN UNA MAYOR CALIDAD DE VIDA EN NUESTRA POBLACIÓN. -----
- MEJORAR Y FOMENTAR EL DESARROLLO INTEGRAL DE LA FAMILIA. -----
- IMPULSAR ACTIVIDADES RECREATIVAS, DEPORTIVAS Y FÍSICAS DE LOS ADULTOS EN PLENITUD. -----
- FOMENTAR LOS PROYECTOS Y EJECUCIÓN DE LAS OBRAS PÚBLICAS, INFRAESTRUCTURA PARA LAS PERSONAS CON CAPACIDADES DIFERENTES. -----

SEGUNDO EJE RECTOR -----

ECONOMÍA COMPETITIVA Y GENERADORA DE OPORTUNIDADES. -----

Handwritten notes and signatures on the right margin:
Luis G.
Pasquale, B.L.
Página 17



- DESARROLLO ECONÓMICO -----
- CIENCIA Y TECNOLOGÍA -----
- DESARROLLO AGROPECUARIO -----
- HIDROAGRÍCOLA Y FORESTAL -----
- EMPLEO Y CAPACITACIÓN PARA EL TRABAJO -----
- FINANCIAMIENTO PARA EL DESARROLLO -----
- TURISMO. -----

ESTE GOBIERNO MUNICIPAL SE PROPONE LLEVAR A CABO GESTIONES Y ACCIONES PARA PROMOVER LOS ATRACTIVOS TURÍSTICOS, TANTO DE LA ZONA TURÍSTICA DE REAL DE CATORCE, COMO DE OTRAS ZONAS DEL MUNICIPIO, COMO LAS LOCALIDADES DE POTRERO, LA LUZ Y LA ZONA TURÍSTICA DE LAS COMUNIDADES DE LA SIERRA: ALAMITOS DE LOS DÍAZ, TAHONAS DEL JORDÁN, EL JORDÁN, LA ALBERCA, LAS ADJUNTAS Y REAL DE MAROMA; LA ZONA TURÍSTICA DEL BAJÍO: EL SOCAVÓN, ESTACIÓN CATORCE, LAS MARGARITAS Y SAN ANTONIO DE CORONADOS; LA ZONA TURÍSTICA DE WADLEY: WADLEY, SAN JOSÉ DE CORONADOS, JESÚS DE CORONADOS Y EL PASTOR; ASÍ COMO LAS DIVERSAS RUTAS EQUINAS: AL SEMIDESIERTO, AL CERRO DEL QUEMADO, A LAS RUINAS DE HACIENDAS Y EL PUEBLO FANTASMA, A LAS RUINAS DE ANTIGUAS MINAS Y LAS RUTAS LOCALES EN REAL DE CATORCE. ASÍ MISMO SE PROPONE LLEVAR A CABO GESTIONES Y ACCIONES PARA LLEVAR A CABO LO SIGUIENTE: -----

- SE PRIORIZARÁ LA ATENCIÓN EN LA CAPACITACIÓN Y CREACIÓN DE OPORTUNIDADES DE EMPLEO. -----
- GESTIÓN Y APLICACIÓN DE PROGRAMAS AGRÍCOLAS Y GANADEROS. -----
- PROMOVER Y GESTIONAR LA ADQUISICIÓN DE EQUIPOS E INFRAESTRUCTURA QUE PERMITA LA TECNIFICACIÓN AGRÍCOLA Y GANADERA. -----
- CONSTRUCCIÓN Y DESAZOLVE DE BORDOS DE ABREVADERO. -----
- IMPULSAR EL CULTIVO INTENSIVO DE LA LECHUGUILLA Y LA MODERNIZACIÓN DEL TALLADO DE LA FIBRA MEDIANTE PROCESOS MECÁNICOS, ASÍ COMO MEJORAR LOS CANALES DE COMERCIALIZACIÓN, A TRAVÉS DE LA INTEGRACIÓN DE PRODUCTORES. -----
- IMPULSAR LA GESTIÓN PARA EL EQUIPAMIENTO CON IMPLEMENTOS PROPIOS DE LAS ACTIVIDADES AGRÍCOLAS Y GANADERAS. -----
- IMPULSAR LA INDUSTRIALIZACIÓN DE PRODUCTOS LÁCTEOS Y SUS DERIVADOS, COMO UNA OPCIÓN PARA PEQUEÑAS UNIDADES DOMÉSTICAS. -----
- LLEVAR A CABO ACCIONES DIRECTAS DE FOMENTO Y APOYO A LOS PROYECTOS DE CAMPO EN EJIDOS, GRUPOS AGRÍCOLAS Y GANADEROS, A FIN DE OTORGARLES LOS IMPLEMENTOS NECESARIOS, COMO LA MEJORA DE LOS PIES DE CRÍA, LA CONSTRUCCIÓN Y MANTENIMIENTO DE BORDOS DE ABREVADERO Y DEMÁS OBRAS NECESARIAS PARA EL DESARROLLO DE LAS ACTIVIDADES AGROPECUARIAS. -----
- APOYAR A LAS MUJERES EMPRENDEDORAS Y JEFAS DE FAMILIA, A FIN DE QUE ESTÉN EN POSIBILIDAD DE SUMARSE CON ÉXITO AL MERCADO PRODUCTIVO. -----
- LLEVAR A CABO ACCIONES Y PROGRAMAS PARA FORTALECER LOS EMPLEOS YA EXISTENTES EN EL MUNICIPIO Y LA GENERACIÓN DE NUEVAS OPORTUNIDADES DE TRABAJO. -----
- FOMENTAR Y GESTIONAR PYMES, ASÍ COMO PROYECTOS PRODUCTIVOS DE COMERCIO QUE IMPULSEN LA ACTIVIDAD ECONÓMICA DEL MUNICIPIO. -----
- CREAR OPORTUNIDADES DE AUTOEMPLEO. -----

Pascuala, B.L. Luis G.



- PARTICIPACIÓN EN PROGRAMAS AGROPECUARIOS POR LOS HABITANTES. -----
- GESTIONAR EL ABASTECIMIENTO DE AGUA CON FINES AGROPECUARIOS. -----
- IMPULSAR Y GESTIONAR LOS SERVICIOS NECESARIOS PARA EL DESARROLLO DE ACTIVIDADES AGRÍCOLAS Y GANADERAS. -----
- INCREMENTAR LA PRODUCTIVIDAD Y RENTABILIDAD DE LA ACTIVIDAD GANADERA. -----
- GANADERÍA; PROMOVER EL MEJORAMIENTO GENÉTICO (CAPRINO, BOVINO Y OVINO) Y ASÍ OBTENER MAYOR CANTIDAD Y CALIDAD DE LECHE Y CARNE CON EL FIN DE OFERTAR EN VOLUMEN Y COSTO COMERCIAL. -----
- AGRICULTURA; ADQUISICIÓN DE ALIMENTOS, GRANOS Y FORRAJES EN VOLUMEN CON LA FINALIDAD DE ABATIR COSTOS. FOMENTAR LA RECONVERSIÓN PRODUCTIVA RENTABLE A TRAVÉS DE CULTIVOS APTOS PARA LAS CONDICIONES PRODUCTIVAS DEL MUNICIPIO. -----
- PROMOVER LA CULTURA ECOLÓGICA DE CONSERVACIÓN Y APROVECHAMIENTO TURÍSTICO RURAL. -----
- FORTALECER LA ACTIVIDAD TURÍSTICA MEDIANTE LA PROMOCIÓN Y DIFUSIÓN DE LOS ATRACTIVOS CON LOS QUE SE CUENTA, ADEMÁS DEL TRABAJO COORDINADO CON LOS PRESTADORES DE SERVICIOS EN EL MUNICIPIO. -----
- APOYAR LA PROTECCIÓN DEL PATRIMONIO TANGIBLE E INTANGIBLE, CULTURAL, HISTÓRICO Y NATURAL DEL MUNICIPIO, ASÍ COMO EL CARÁCTER DE PUEBLO MÁGICO DE LA CABECERA MUNICIPAL. -----



TERCER EJE RECTOR -----

DESARROLLO REGIONAL SUSTENTABLE -----

- DESARROLLO URBANO -----
- AGUA -----
- INFRAESTRUCTURA CARRETERA -----
- MEDIO AMBIENTE COMUNICACIONES Y TRANSPORTES. -----

ESTE GOBIERNO MUNICIPAL CONSIDERA MUY IMPORTANTE LLEVAR A CABO LAS GESTIONES A SU ALCANCE PARA IMPLEMENTAR UN SISTEMA INTEGRAL DE RECOLECCIÓN Y RECICLADO DE LOS DESECHOS TANTO INORGÁNICOS COMO ORGÁNICOS Y LLEVAR A CABO LOS ESTUDIOS TÉCNICOS QUE PERMITAN DEFINIR EL LUGAR ADECUADO PARA DEPÓSITO DE BASURA, ASÍ COMO EL TIPO DE CONFINAMIENTO NECESARIO, PARA ASÍ ESTAR EN POSIBILIDAD DE GESTIONAR LA OBTENCIÓN DE RECURSOS PARA LLEVARLO A CABO. ADEMÁS, NUESTRAS ACCIONES Y ESTRATEGIAS TAMBIÉN SERÁN: -----

- APOYAR LA CONSTRUCCIÓN Y MANTENIMIENTO DE SISTEMAS DE AGUA POTABLE Y DRENAJE, JUNTO CON LA CREACIÓN Y MANTENIMIENTO DE LAS ÁREAS DE SERVICIO DE LAS COMUNIDADES, COMO SON LAS ÁREAS VERDES Y DE RECREACIÓN. -----
- LLEVAR A CABO ACCIONES DE CONSTRUCCIÓN Y FORTALECIMIENTO DE LA INFRAESTRUCTURA DE COMUNICACIONES, CAMINOS Y CARRETERAS. -----
- MANTENIMIENTO, REHABILITACIÓN Y CONSTRUCCIÓN DE LAS REDES DE ENERGÍA ELÉCTRICA NECESARIAS EN EL MUNICIPIO. -----
- GESTIONAR LA PRESTACIÓN DE SERVICIOS DE TELEFONÍA FIJA Y MÓVIL, DENTRO DEL MUNICIPIO. -----
- FORTALECER LA INFRAESTRUCTURA URBANA A TRAVÉS DE LA CONSTRUCCIÓN DE ESPACIOS CULTURALES Y PLAZAS MULTIFUNCIONALES. -----
- GESTIONAR LA CONSTRUCCIÓN Y MANTENIMIENTO DE CALLES, VIALIDADES Y ACCESOS A LAS LOCALIDADES DEL MUNICIPIO. -----
- PROMOVER LA CONSTRUCCIÓN DE ESTACIONAMIENTOS Y OBRAS QUE MEJOREN LA ESTANCIA Y VIALIDAD DE PERSONAS EN LAS


Pasquale B.L Luis G.









COMUNIDADES DEL MUNICIPIO. -----

- CONSTRUCCIÓN Y REHABILITACIÓN DE ESPACIOS PÚBLICOS, PANTEONES MUNICIPALES Y EDIFICIOS DE SERVICIOS PÚBLICOS, ASÍ COMO LA AMPLIACIÓN DE PROYECTOS DE MEJORAMIENTO DE IMAGEN URBANA. -----
- MANTENIMIENTO Y CONSTRUCCIÓN DE PLANTAS DE TRATAMIENTO DE AGUAS NEGRAS Y DE SISTEMAS DE SANEAMIENTO. -----
- CONSTRUCCIÓN Y REHABILITACIÓN DE SALONES DE USOS MÚLTIPLES. -----
- RESTAURACIÓN, CONSTRUCCIÓN Y ACONDICIONAMIENTO DE EDIFICIOS CON ALTO VALOR HISTÓRICO. -----
- CONSTRUCCIÓN Y REHABILITACIÓN DE CAMINOS Y CALLES DEL MUNICIPIO (CARPETA ASFÁLTICA). -----
- REHABILITACIÓN Y EQUIPAMIENTO DE LOS POZOS DEL MUNICIPIO PARA GARANTIZAR EL ABASTO Y SUMINISTRO DEL VITAL LÍQUIDO A LA POBLACIÓN. -----
- REHABILITACIÓN DE SISTEMAS DE AGUA POTABLE EN LA CABECERA MUNICIPAL Y EL MUNICIPIO PARA INCREMENTAR EL SUMINISTRO Y GARANTIZAR SU DOTACIÓN A LA POBLACIÓN. -----
- CONSTRUCCIÓN Y REHABILITACIÓN DE LAS LÍNEAS DE DISTRIBUCIÓN Y CONDUCCIÓN DE AGUA POTABLE DE TODAS LAS COMUNIDADES DEL MUNICIPIO. -----
- ADQUIRIR MEDIANTE EL GOBIERNO FEDERAL Y GOBIERNO DEL ESTADO CAMIONES RECOLECTORES DE BASURA. -----
- ADQUISICIÓN DE EQUIPAMIENTO DEL DEPARTAMENTO DE SERVICIOS PÚBLICOS, PARA EFICIENTAR EL SERVICIO A LA CIUDADANÍA. -----

CUARTO EJE RECTOR -----

SEGURIDAD Y JUSTICIA -----

- SEGURIDAD PÚBLICA -----
- PROCURACIÓN DE JUSTICIA -----
- PREVENCIÓN Y REINSERCIÓN SOCIAL -----

SI BIEN DENTRO DE LA CONSULTA PÚBLICA LA POBLACIÓN NO EXPRESÓ ALGUNA NECESIDAD ESPECÍFICA SOBRE ESTE PUNTO EN PARTICULAR, ESTE GOBIERNO MUNICIPAL TOMA EN CUENTA QUE ES UNA NECESIDAD BÁSICA DE LA POBLACIÓN Y COMO TAL HA DE SER TOMADA EN CUENTA DENTRO DE SU GESTIÓN. -----

POR ELLO ESTABLECE COMO SUS PROPUESTAS A GESTIONAR Y LLEVAR A CABO LAS SIGUIENTES: -----

- PROFESIONALIZAR LA DIRECCIÓN DE SEGURIDAD PÚBLICA E IMPLEMENTAR LAS ESTRATEGIAS NECESARIAS DE VIGILANCIA Y PARTICIPACIÓN CIUDADANA PARA GUARDAR EL ORDEN SOCIAL EN EL MUNICIPIO. -----
- CONTAR CON UN CUERPO DE SEGURIDAD PÚBLICA MUNICIPAL EFICAZ, RESPONSABLE, CONFIABLE, PREPARADO Y DE RÁPIDA RESPUESTA QUE PERMITA SATISFACER LAS NECESIDADES DE LA POBLACIÓN, SUSTANCIALMENTE MEJOR QUE EL QUE EXISTE ACTUALMENTE Y AVALADO POR LA MISMA SOCIEDAD, POR CUANTO HACE A SU FUNCIONAMIENTO Y RESULTADOS. -----
- BRINDAR CAPACITACIÓN CONSTANTE A LOS ELEMENTOS EN LAS ÁREAS DE SEGURIDAD Y PROTECCIÓN CIVIL. -----
- FORTALECER LA UNIDAD DE PROTECCIÓN CIVIL GESTIONANDO LA DOTACIÓN DEL EQUIPO NECESARIO Y PERSONAL PARA PREVENIR Y ENFRENTAR LAS CONTINGENCIAS O DESASTRES NATURALES QUE PUDIEREN SUCEDER. -----
- MANTENIMIENTO, EQUIPAMIENTO Y ADQUISICIÓN DE VEHÍCULOS, EQUIPAMIENTO Y RADIOCOMUNICACIÓN PARA LA PRESTACIÓN Y SERVICIO DE LA SEGURIDAD PÚBLICA MUNICIPAL. -----
- GESTIONAR LA CONSTRUCCIÓN DE LA INFRAESTRUCTURA NECESARIA PARA ADECUAR Y DIGNIFICAR LOS ESPACIOS DE SEGURIDAD -----

Escrito por: Pascuala B.L. Luis G.



PROGRAMAS ESTATALES Y FEDERALES A TOMAR EN CONSIDERACIÓN AL APLICAR ESTE PLAN -----

UN ASPECTO ESENCIAL A TOMAR EN CONSIDERACIÓN AL PLANEAR EL DESARROLLO MUNICIPAL ES SEÑALAR Y DAR A CONOCER LOS PROGRAMAS DE APOYO A LOS CUALES TIENE ACCESO EL GOBIERNO MUNICIPAL, DADO QUE LOS MISMOS SERÁN UNA DE LAS ÁREAS PREFERENTES DE GESTIÓN PARA OBTENER LA APLICACIÓN DE RECURSOS POR PARTE DE LAS ENTIDADES CORRESPONDIENTES DE LOS GOBIERNOS ESTATAL Y/O FEDERAL, A FIN DE CANALIZAR APOYOS EN FAVOR DE LA POBLACIÓN EN LOS DIVERSOS RUBROS QUE CONFORMAN LOS EJES RECTORES DE ESTE PLAN DE DESARROLLO. -----

POR ELLO A CONTINUACIÓN SE PRESENTAN LOS PROGRAMAS FEDERALES DE APOYO MUNICIPAL, CLASIFICÁNDOLOS EN LOS DISTINTOS RUBROS EN LOS QUE SE INSCRIBEN, DENTRO DE AQUELLOS QUE CONFORMAN LOS EJES RECTORES DE ESTE PLAN DE DESARROLLO, POR LO QUE ES POSIBLE QUE ALGUNO DE ELLOS APAREZCA EN VARIOS DE ESTOS. -----

- 1.- ENTORNO URBANO E INFRAESTRUCTURA -----
- 2.- FOMENTO EDUCATIVO E INFRAESTRUCTURA EDUCATIVA -----
- 3.- INFRAESTRUCTURA DEPORTIVA, RECREATIVA Y CULTURAL -----
- 4.- VIVIENDA Y ASENTAMIENTOS HUMANOS -----
- 5.- ACCIÓN SOCIAL Y ATENCIÓN A GRUPOS VULNERABLES -----
- 6.- PROTECCIÓN Y MANEJO DEL MEDIO AMBIENTE -----
- 7.- FOMENTO ECONÓMICO -----
- 8.- DESARROLLO INSTITUCIONAL -----

ENTORNO URBANO E INFRAESTRUCTURA -----

COMPRENDE AQUELLOS PROGRAMAS DESTINADOS A PROPORCIONAR APOYOS PARA LA CREACIÓN, AMPLIACIÓN Y MODERNIZACIÓN DE LA INFRAESTRUCTURA BÁSICA Y LA PRESTACIÓN DE SERVICIOS, LA IMAGEN Y EL ENTORNO URBANO DE LOS MUNICIPIOS. -----

PRINCIPALES COMPONENTES: AGUA POTABLE, DRENAJE Y ELECTRICIDAD, PAVIMENTACIÓN, GUARNICIONES Y BANQUETAS, ADOQUINES, EMPEDRADO, SEÑALAMIENTOS. -----


DEPENDENCIA	PROGRAMA
SECRETARIA DE DESARROLLO SOCIAL	PROGRAMA DE DESARROLLO DE ZONAS PRIORITARIAS PROGRAMA 3X1 PARA MIGRANTES PROGRAMA EMPLEO TEMPORAL
SECRETARÍA DE DESARROLLO AGRARIO, TERRITORIAL Y URBANO	PROGRAMA HÁBITAT. PROGRAMA DE FOMENTO A LA URBANIZACIÓN RURAL PROGRAMA RESCATE DE ESPACIOS PÚBLICOS

Pascuala B.L. Luis G.
 [Handwritten signatures and initials]

[Handwritten signature]

[Handwritten signature]

COMISIÓN NACIONAL PARA EL DESARROLLO DE LOS PROGRAMAS DE INFRAESTRUCTURA PUEBLOS INDÍGENAS	INDÍGENA
COMISIÓN NACIONAL DEL AGUA	PROGRAMA DE AGUA POTABLE, ALCANTARILLADO Y SANEAMIENTO EN ZONAS URBANAS
	PROGRAMA PARA LA CONSTRUCCIÓN Y REHABILITACIÓN DE SISTEMAS DE AGUA POTABLE Y SANEAMIENTO EN ZONAS RURALES
	PROGRAMA AGUA LIMPIA (PAL)
	PROGRAMA PARA EL TRATAMIENTO DE AGUAS RESIDUALES (PROSTAR)
SECRETARÍA DE TURISMO	PROGRAMA PARA EL DESARROLLO REGIONAL TURÍSTICO SUSTENTABLE (PRODERETUS)
BANCO NACIONAL DE OBRAS Y SERVICIOS PÚBLICOS	PROYECTO NACIONAL DE EFICIENCIA ENERGÉTICA PARA EL ALUMBRADO PÚBLICO MUNICIPAL.

Luis G. Pascuala, B.L.




FOMENTO EDUCATIVO E INFRAESTRUCTURA EDUCATIVA -----

COMPRENDE LOS PROGRAMAS Y APOYOS FEDERALES ORIENTADOS AL DESARROLLO DE LA CALIDAD EDUCATIVA, LA PERMANENCIA DE LOS ALUMNOS EN LOS CICLOS ESCOLARES Y LA CREACIÓN DE INFRAESTRUCTURA; ACCIONES QUE DE MANERA CONJUNTA MEJORAN LOS PROCESOS EDUCATIVOS EN LOS DISTINTOS SECTORES DE NUESTRO PAÍS. -----

PRINCIPALES COMPONENTES: DESARROLLO DE LA CALIDAD DE LA EDUCACIÓN, FOMENTO Y APOYO A LA PERMANENCIA EN LA EDUCACIÓN, CREACIÓN, IMPULSO A LA DOCENCIA E INVESTIGACIÓN, PARTICIPACIÓN SOCIAL, CRITERIOS DE INCLUSIÓN EN EL SISTEMA EDUCATIVO Y MEJORA DE INFRAESTRUCTURA EDUCATIVA. -----




DEPENDENCIA	PROGRAMA
SECRETARIA DE DESARROLLO SOCIAL	PROGRAMA DESARROLLO DE ZONAS PRIORITARIAS
SECRETARÍA DE DESARROLLO AGRARIO, TERRITORIAL Y URBANO	PROGRAMA HÁBITAT
COMISIÓN NACIONAL PARA EL DESARROLLO DE LOS PUEBLOS INDÍGENAS	PROGRAMA DE APOYO A LA EDUCACIÓN INDÍGENA

PROGRAMA ESCUELAS DE TIEMPO

COMPLETO (PETC)

PROGRAMA DE FORTALECIMIENTO DE LA CALIDAD EN EDUCACIÓN BÁSICA PROGRAMA PARA EL DESARROLLO PROFESIONAL DOCENTE

PROGRAMA ESCUELAS DE CALIDAD (PEC)
PROGRAMA ESCUELA SEGURA (PES) PROGRAMA PARA LA INCLUSIÓN Y LA EQUIDAD EDUCATIVA

PROGRAMA DE FORTALECIMIENTO DE LA CALIDAD EN INSTITUCIONES EDUCATIVAS (PROFOCIE)

PROGRAMA NACIONAL DE BECAS

Handwritten signatures and notes:
 - Top signature: *[Signature]*
 - Middle text: *Escuela, B.L*
 - Bottom signature: *[Signature]*

INFRAESTRUCTURA DEPORTIVA, RECREATIVA Y CULTURAL -----

COMPRENDE LOS PROGRAMAS Y APOYOS FEDERALES ORIENTADOS AL FOMENTO DE LA ACTIVIDAD DEPORTIVA, RECREATIVA Y CULTURAL PARA UN SANO ESPARCIMIENTO ENTRE LA POBLACIÓN, ASÍ COMO EL DESARROLLO DE HABILIDADES DEPORTIVAS, ARTÍSTICAS Y CULTURALES. -----

PRINCIPALES COMPONENTES: ASISTENCIA TÉCNICA, CAPACITACIÓN, APOYOS ECONÓMICOS, DESARROLLO DE INFRAESTRUCTURA. -

Handwritten notes:
 - *hois 6*
 - *[Signature]*

DEPENDENCIA	PROGRAMA
SECRETARIA DE DESARROLLO SOCIAL	PROGRAMA DE DESARROLLO DE ZONAS PRIORITARIAS
	PROGRAMA 3X1 PARA MIGRANTES
SECRETARÍA DE DESARROLLO AGRARIO, TERRITORIAL Y URBANO	PROGRAMA HÁBITAT
	PROGRAMA RESCATE DE ESPACIOS PÚBLICOS
CONSEJO NACIONAL DEL DEPORTE	PROGRAMA DEL DEPORTE
	CENTROS DE DEPORTE ESCOLAR Y MUNICIPAL

Handwritten signature:
[Signature]

Handwritten signature:
[Signature]

Handwritten signature:
[Signature]

CONSEJO NACIONAL PARA LA CULTURA Y LAS ARTES

SECRETARÍA DE TURISMO

PROGRAMA ACTIVACIÓN FÍSICA Y

RECREACIÓN

PROGRAMA DE APOYO A
COMUNIDADES PARA RESTAURACIÓN
DE MONUMENTOS Y BIENES
ARTÍSTICOS DE PROPIEDAD FEDERAL
(FOREMOBA)

PROGRAMA DE APOYO A LA
INFRAESTRUCTURA CULTURAL DE
LOS ESTADOS (PAICE)

PROGRAMA DE APOYO A LAS
CULTURAS MUNICIPALES Y
COMUNITARIAS (PACMYC)

PROGRAMA PARA EL DESARROLLO
REGIONAL TURÍSTICO SUSTENTABLE

(PRODERETUS)

[Handwritten signature]

Pascuala, B.L. Luis G.

[Handwritten signature]

[Handwritten signature]

VIVIENDA Y ASENTAMIENTOS HUMANOS

COMPRENDE LOS PROGRAMAS Y APOYOS FEDERALES RELACIONADOS CON LA GENERACIÓN DE ESPACIOS DE VIVIENDA Y MANEJO E INTEGRACIÓN DE ASENTAMIENTOS HUMANOS, QUE PERMITA A LAS AUTORIDADES MUNICIPALES GENERAR CONDICIONES HABITACIONALES ÓPTIMAS PARA LA POBLACIÓN OBJETIVO.

PRINCIPALES COMPONENTES: GENERACIÓN DE ESPACIOS DE VIVIENDA, ACCIONES DE MEJORA DE VIVIENDA, REGULACIÓN Y CONTROL DE LA GENERACIÓN DE ESPACIOS HABITACIONALES.

[Handwritten signature]

DEPENDENCIA	PROGRAMA
SECRETARIA DE DESARROLLO SOCIAL	PROGRAMA DE DESARROLLO DE ZONAS PRIORITARIAS

[Handwritten signature]

[Handwritten signature]

[Handwritten signature]

SECRETARÍA DE DESARROLLO AGRARIO, TERRITORIAL Y PROGRAMA DE FOMENTO A LA URBANIZACIÓN RURAL
URBANO

PROGRAMA HÁBITAT PROGRAMA VIVIENDA DIGNA
PROGRAMA VIVIENDA RURAL.

PROGRAMA DE APOYO A LOS AVECINDADOS EN
CONDICIONES DE POBREZA PATRIMONIAL PARA
REGULARIZAR ASENTAMIENTOS HUMANOS
IRREGULARES (PASPAH)

PROGRAMA DE PREVENCIÓN DE RIESGOS EN
ASENTAMIENTOS HUMANOS

PROGRAMA DE CONSOLIDACIÓN DE RESERVAS
URBANAS

PROGRAMA DE REORDENAMIENTO Y RESCATE DE
UNIDADES HABITACIONALES.

[Handwritten signatures and initials: A. H. G., Pasveda, B. L., and others]

ACCIÓN SOCIAL Y ATENCIÓN A GRUPOS VULNERABLES -----

COMPRENDE LOS PROGRAMAS Y APOYOS FEDERALES PARA ACTORES SOCIALES Y GRUPOS VULNERABLES, DIRIGIDOS A GENERAR LAS CONDICIONES QUE PERMITAN SU INCLUSIÓN EN UN NIVEL DE DESARROLLO QUE LES PERMITA INCREMENTAR LA LÍNEA DE BIENESTAR EN QUE SE ENCUENTREN. LOS PROGRAMAS INCLUIDOS EN ESTE RUBRO PRETENDEN EQUILIBRAR LAS DESVENTAJAS QUE PRESENTAN LOS GRUPOS VULNERABLE, FOMENTAR LA PARTICIPACIÓN CIUDADANA DE LOS ACTORES SOCIALES EN LAS POLÍTICAS DE DESARROLLO MUNICIPAL. -----

PRINCIPALES COMPONENTES: GENERACIÓN DE SERVICIOS BÁSICO, INCORPORACIÓN DE LA POBLACIÓN A SERVICIOS EDUCATIVOS ADECUADOS Y SERVICIOS DE SALUD, FOMENTO A LA INTEGRACIÓN DE LA POBLACIÓN EN ACCIONES DE PARTICIPACIÓN CIUDADANA, FOMENTO A LA ACTIVIDAD DE ACTORES SOCIALES. -----

[Handwritten signature: Luis G.]

DEPENDENCIA	PROGRAMA
SEDESOL-SCT-SEMARNAT	PROGRAMA EMPLEO TEMPORAL
INSTITUTO MEXICANO DE LA JUVENTUD	PROGRAMA DE EMPRENEDORES JUVENILES, BIENESTAR Y ESTÍMULOS A LA JUVENTUD.
	ESPACIOS PODER JOVEN
	FOMENTO A ORGANIZACIONES JUVENILES

[Handwritten signature]

[Handwritten signature]

[Handwritten number 3]

COMISIÓN NACIONAL PARA EL DESARROLLO
DE LOS PUEBLOS INDÍGENAS


PROGRAMA DE APOYO A LA EDUCACIÓN INDÍGENA.

PROGRAMA PARA EL MEJORAMIENTO DE LA
PRODUCCIÓN INDÍGENA.

DEPENDENCIA	PROGRAMA
SECRETARÍA DE DESARROLLO AGRARIO, TERRITORIAL Y URBANO	PROGRAMA HÁBITAT PROGRAMA RESCATE DE ESPACIOS PÚBLICOS
SECRETARÍA DE SALUD	PROGRAMA ENTORNO Y COMUNIDADES SALUDABLES
SISTEMA NACIONAL PARA EL DESARROLLO INTEGRAL DE LA FAMILIA DIF	PROGRAMA DE ATENCIÓN A FAMILIAS Y POBLACIÓN VULNERABLE FORTALECIMIENTO DE LAS PROCURADURÍAS DE LA DEFENSA DEL MENOR Y LAS FAMILIAS
	PROGRAMA PARA LA PROTECCIÓN Y EL DESARROLLO INTEGRAL DE LA INFANCIA PROGRAMA DE ATENCIÓN A PERSONAS CON DISCAPACIDAD
CONSEJO NACIONAL PARA LA CULTURA Y LAS ARTES	PROGRAMA DE APOYO A LAS CULTURAS MUNICIPALES Y COMUNITARIAS. (PACMYC)
INSTITUTO NACIONAL DE LAS MUJERES	PROGRAMA DE FORTALECIMIENTO A LA TRANSVERSALIDAD DE LA PERSPECTIVA DE GÉNERO

PROTECCIÓN Y MANEJO DEL MEDIO AMBIENTE -----

COMPRENDE LOS APOYOS PROVENIENTES DE LA FEDERACIÓN PARA LA IMPLEMENTACIÓN DE ACCIONES Y OBRAS ENCAMINADAS AL USO RACIONAL DE LOS RECURSOS NATURALES ASÍ COMO LA PROTECCIÓN Y CONSERVACIÓN DEL AMBIENTE BAJO CRITERIOS DE





LUÍS G.

Pascuala, B.L








SUSTENTABILIDAD. -----

PRINCIPALES COMPONENTES: SANEAMIENTO, CONSERVACIÓN, REFORESTACIÓN, USO SUSTENTABLE, DESARROLLO ECONÓMICO.

DEPENDENCIA	PROGRAMA
SEDESOL-SCT-SEMARNAT	PROGRAMA DE EMPLEO TEMPORAL
SECRETARÍA DE DESARROLLO AGRARIO,	PROGRAMA HÁBITAT
COMISIÓN NACIONAL DEL AGUA	PROGRAMA AGUA LIMPIA (PAL)
	PROGRAMA PARA LA CONSTRUCCIÓN Y REHABILITACIÓN DE SISTEMAS DE AGUA POTABLE Y SANEAMIENTO EN ZONAS RURALES
	PROGRAMA DE AGUA POTABLE, ALCANTARILLADO Y SANEAMIENTO EN ZONAS URBANAS
	PROGRAMA DE TRATAMIENTO DE AGUAS RESIDUALES (PROTAR)
FIDEICOMISO PARA EL AHORRO DE ENERGÍA	PROGRAMA DE EDUCACIÓN PARA EL AHORRO Y USO RACIONAL DE LA ENERGÍA ELÉCTRICA
BANCO NACIONAL DE OBRAS Y SERVICIOS PÚBLICOS	PROYECTO NACIONAL DE EFICIENCIA ENERGÉTICA PARA EL ALUMBRADO PÚBLICO
	PROGRAMA PARA LA MODERNIZACIÓN DE ORGANISMOS OPERADORES DE AGUA
	PROGRAMA DE RESIDUOS SÓLIDOS

Luis G.
 Paswala B.L

FOMENTO ECONÓMICO -----

COMPRENDE LOS APOYOS DEL GOBIERNO FEDERAL PARA EL DESARROLLO DE ACTIVIDADES ECONÓMICAS, MEDIANTE ACCIONES ENFOCADAS A LOS DISTINTOS NIVELES, RESPETANDO LAS CARACTERÍSTICAS DE LOS EMPRENDEDORES Y GENERANDO PRODUCTOS QUE PERMITAN APROVECHAR LAS CONDICIONES GEOGRÁFICAS Y CULTURALES DE CADA REGIÓN DEL PAÍS. -----

PRINCIPALES COMPONENTES: IMPULSO A PROYECTOS PRODUCTIVOS, APERTURA AL AUTOEMPLEO, GENERACIÓN DE EMPLEO, CREACIÓN DE EMPRESAS, DESARROLLO DE CAPACIDADES PARA EL EMPLEO, CONSOLIDACIÓN Y RESPALDO A ACTIVIDADES ECONÓMICA. -----



DEPENDENCIA	PROGRAMA
SECRETARÍA DE AGRICULTURA, GANADERÍA, DESARROLLO RURAL, PESCA Y ALIMENTACIÓN	FONDO DE APOYO A PROGRAMAS PRODUCTIVOS EN NÚCLEOS AGRÍCOLAS (FAPPA) PROGRAMAS DE APOYO PARA LA PRODUCTIVIDAD DE LA MUJER EMPREENDEDORA (PROMETE).
SECRETARÍA DE ECONOMÍA	FONDO DE MICROFINANCIAMIENTO A MUJERES RURALES (FOMMUR) PROGRAMA DE COMPETITIVIDAD EN LOGÍSTICA Y CENTRALES DE ABASTO (PROLOGYCA). PROGRAMA PARA EL DESARROLLO DE LAS INDUSTRIAS DE ALTA TECNOLOGÍA. (PRODIAT) PROGRAMA NACIONAL DE FINANCIAMIENTO AL MICROEMPRESARIO (PRONAFIM) FONDO NACIONAL EMPRENDEDOR PROGRAMA DE RESIDUOS SÓLIDOS MUNICIPALES (PRORESOL)

[Handwritten signature]

LUIS G.

Pascuala B.L

[Handwritten signature]

DESARROLLO INSTITUCIONAL -----

COMPRENDE TODOS AQUELLOS APOYOS FEDERALES DESTINADOS A FORTALECER LAS CAPACIDADES DE GESTIÓN DE LAS ADMINISTRACIONES MUNICIPALES. -----

PRINCIPALES COMPONENTES: FINANZAS PÚBLICAS, CAPACITACIÓN DE FUNCIONARIOS PÚBLICOS MUNICIPALES, MODERNIZACIÓN DE ÁREAS DE LA ADMINISTRACIÓN PÚBLICA MUNICIPAL. -----

POR LO QUE RESPECTA A LOS PROGRAMAS ESTATALES EN MATERIA DE APOYO A MUNICIPIOS, SON APLICABLES A LOS DIVERSOS RUBROS QUE CONFORMAN LOS EJES RECTORES DE ESTE PLAN DE DESARROLLO LOS SIGUIENTES: -----

DEPENDENCIA	PROGRAMA
COMISIÓN ESTATAL DEL AGUA	PROGRAMA PARA LA CONSTRUCCIÓN Y REHABILITACIÓN DE SISTEMAS DE AGUA POTABLE Y ALCANTARILLADO EN ZONAS RURALES (PROSSAPYS)

[Handwritten signature]

[Handwritten signature]

[Handwritten signature]

[Handwritten signature]

INSTITUTO ESTATAL DE INFRAESTRUCTURA FÍSICA
EDUCATIVA

PROMOTORA DEL ESTADO

SECRETARIA DE DESARROLLO AGROPECUARIO Y
RECURSOS HIDRÁULICOS

SECRETARIA DE DESARROLLO ECONÓMICO

SECRETARIA DE DESARROLLO SOCIAL Y REGIONAL

SECRETARIA DE EDUCACIÓN

FONDO ESTATAL DE APORTACIONES MÚLTIPLES
(FEAM) FONDO DE INFRAESTRUCTURA SOCIAL
MUNICIPAL

(FISM)

FONDO PARA EL FORTALECIMIENTO DE LOS
MUNICIPIOS (FFM)

PROGRAMA DE REGULARIZACIÓN DE
ASENTAMIENTOS HUMANOS

CONSERVACIÓN Y USO SUSTENTABLE DE SUELO Y
AGUA (COUSSA)

PROGRAMA DE DESARROLLO DE CAPACIDADES,
INNOVACIÓN TECNOLÓGICA Y EXTENSIONISMO RURAL.

REHABILITACIÓN Y MODERNIZACIÓN DE DISTRITOS DE
RIEGO

MODERNIZACIÓN Y TECNIFICACIÓN DE UNIDADES DE
RIEGO

FONDO DE APOYO PARA LA MICRO, PEQUEÑA Y

MEDIANA EMPRESA (FONDO PYME)

PROGRAMA DE AGUA POTABLE

ALCANTARILLADO Y DRENAJE

PROGRAMA DE ELECTRIFICACIÓN

FONDO ESTATAL DE APORTACIONES MÚLTIPLES

(FEAM)

[Handwritten signature]

LUIS G.

Pascuala, B.L

[Handwritten signature]

[Handwritten signature]

[Handwritten signature]

[Handwritten signature]

[Handwritten signature]

[Handwritten signature]

SECRETARIA DE FINANZAS

SISTEMA DE INFORMACIÓN DE LA INVERSIÓN

PÚBLICA (SIIP)

CONVENIO DE COORDINACIÓN PARA EL

OTORGAMIENTO DE UN SUBSIDIO EN MATERIA DE

SECRETARIA DE TURISMO

DESARROLLO TURÍSTICO

INSTRUMENTACIÓN, SEGUIMIENTO Y EVALUACIÓN DE ESTE PLAN MUNICIPAL DE DESARROLLO AL CREAR EL PLAN MUNICIPAL DE DESARROLLO 2018 – 2021 PARA ESTE MUNICIPIO DE CATORCE, SE HA BUSCADO REFLEJAR EN ÉL TANTO LAS NECESIDADES DE LOS HABITANTES DE ESTE MUNICIPIO COMO SUS ANHELOS Y ESPERANZAS, TRANSMITIDAS A ESTE GOBIERNO MUNICIPAL POR MEDIO DE SUS SOLICITUDES, TRADUCIDAS EN LOS COMPROMISOS DE CAMPAÑA, ASÍ COMO POR SUS RESPUESTAS A LA ENCUESTA LLEVADA A CABO EN LAS DIVERSAS COMUNIDADES DE ESTE MUNICIPIO, DE CONFORMIDAD CON LAS INDICACIONES DEL COPLADEM, DE CONFORMIDAD CON LO ESTABLECIDO EN EL ARTÍCULO 16 DE LA LEY DE PLANEACIÓN PARA EL ESTADO Y MUNICIPIOS DE SAN LUIS POTOSÍ. -----


A FIN DE QUE ESTOS ANHELOS Y ESPERANZAS LOGREN TRADUCIRSE EN HECHOS NO ES SUFICIENTE QUE SE SEÑALEN EN EL TEXTO DE ESTE PLAN, ASÍ COMO TAMPOCO LO ES QUE SE LLEVEN A CABO LOS PROGRAMAS Y ACCIONES PROPUESTOS DENTRO DEL MISMO PARA DARLES CUMPLIMIENTO, SINO QUE ES NECESARIO, ADEMÁS, ESTABLECER LOS MEDIOS PARA EVALUAR SU CUMPLIMIENTO Y ACTUALIZAR LOS PROGRAMAS Y OBJETIVOS PROPUESTOS, A FIN DE ADECUARLOS A LOS CAMBIOS QUE CONSTANTEMENTE PRESENTA LA REALIDAD COTIDIANA DE NUESTRAS COMUNIDADES. -----

A FIN DE CUMPLIR CON ESTOS OBJETIVOS, EN PRIMER LUGAR SE ELABORARÁN LOS PROYECTOS Y PROGRAMAS NECESARIOS PARA DARLES CABAL CUMPLIMIENTO, POR PARTE DE LAS DIVERSAS DIRECCIONES QUE CONFORMAN LA ADMINISTRACIÓN MUNICIPAL, SEÑALÁNDOLES LAS METAS E INDICADORES DE EVALUACIÓN REQUERIDOS, ASIGNÁNDOLES RECURSOS, DETERMINANDO AL RESPONSABLE DE CADA UNO DE ELLOS Y ESTABLECIENDO LOS TIEMPOS NECESARIOS PARA SU EJECUCIÓN, A FIN DE LOGRAR EL CUMPLIMIENTO DE LAS OBRAS Y ACCIONES SOLICITADAS POR LAS DISTINTAS REGIONES DEL MUNICIPIO. -----

PARA ELLO EL COPLADEM APLICARÁ LOS MECANISMOS NECESARIOS PARA PRIORIZAR LA APLICACIÓN RACIONAL DE RECURSOS A LAS PRIORIDADES DE DESARROLLO ESTABLECIDOS EN ESTE PLAN, A FIN DE ASEGURAR EL CUMPLIMIENTO DE SUS OBJETIVOS. -----

DADA LA IMPORTANCIA QUE TIENE EL CUMPLIMIENTO DE LAS ESTRATEGIAS DE DESARROLLO PLASMADAS EN ESTE PLAN, TANTO EL COPLADEM COMO LA PROPIA ADMINISTRACIÓN MUNICIPAL SE HARÁN CARGO DE DARLES UN SEGUIMIENTO PUNTUAL Y PERMANENTE, VIGILANDO QUE LAS OBRAS Y ACCIONES LLEVADAS A CABO CUMPLAN CON LAS NORMAS LEGALES, ADMINISTRATIVAS, CONTABLES Y PRESUPUESTARIAS, ESTABLECIDAS, A FIN DE GARANTIZAR SU ADECUADO CUMPLIMIENTO. -----

DADA LA TRASCENDENCIA QUE PARA ESTE GOBIERNO MUNICIPAL TIENE LA APERTURA Y CERCANÍA A LA POBLACIÓN, EN UNA POLÍTICA DE TRANSPARENCIA, TANTO EL COPLADEM COMO LA PROPIA ADMINISTRACIÓN MUNICIPAL IMPLEMENTARÁN LOS MECANISMOS NECESARIOS PARA OBTENER Y DAR A CONOCER PUNTUALMENTE A LA POBLACIÓN LOS DATOS QUE MUESTREN LA APLICACIÓN DE RECURSOS Y CUMPLIMIENTO DE METAS RESPECTO DE CADA UNA DE LAS OBRAS Y ACCIONES SOLICITADAS POR LA POBLACIÓN. -----



Pascuala B.L Luis G.
 [Handwritten signatures and marks]



TANTO PARA EL SEGUIMIENTO DEL AVANCE Y CUMPLIMIENTO DE LAS METAS PLANTEADAS, COMO PARA LA ADECUACIÓN, EN SU CASO, DE LOS PROYECTOS Y PROGRAMAS ESTABLECIDOS EN ESTE PLAN A CUALQUIER CAMBIO QUE LA SITUACIÓN GENERAL DEL MUNICIPIO O LA PARTICULAR DE LA ZONA EN LA QUE DICHA OBRA O PROGRAMA HAYA DE LLEVARSE A CABO, HAN DE ESTABLECERSE INDICADORES QUE PERMITAN DARLES EL DEBIDO SEGUIMIENTO, SEÑALÁNDOSE LOS SIGUIENTES: -----

INDICADORES ESTRATÉGICOS. ESTOS INDICADORES MIDEN EL IMPACTO ALCANZADO CON LAS OBRAS, ACCIONES Y PROGRAMAS LLEVADOS A CABO, RESPECTO DE LAS VARIABLES RELEVANTES DEL DESARROLLO SOCIOECONÓMICO MUNICIPAL, LOS QUE DEBERÁN SER COMPARABLES CON LAS VARIABLES REFLEJADAS A NIVEL ESTATAL, NACIONAL E INCLUSO INTERNACIONAL. -----

INDICADORES DE EQUIDAD REGIONAL. ESTOS INDICADORES TIENEN POR OBJETO MEDIR COMPARATIVAMENTE LA REDUCCIÓN DE LA FALTA DE EQUIDAD EXISTENTE ENTRE LAS DIVERSAS ZONAS O REGIONES QUE CONFORMAN NUESTRO MUNICIPIO. -----

INDICADORES DE GESTIÓN PÚBLICA. ESTOS INDICADORES TIENEN POR OBJETO MEDIR LA EFICIENCIA DE LAS ESTRATEGIAS Y PROGRAMAS PLANTEADOS A PARTIR DE ESTE PLAN, A FIN DE PERMITIR SU ACTUALIZACIÓN, A FIN DE LOGRAR A PARTIR DE LA ADECUACIÓN DE LOS MISMOS UN IMPACTO REAL EN LA VIDA DE LA COMUNIDAD. -----

INDICADORES OPERATIVOS Y FINANCIEROS. A PARTIR DE ESTOS INDICADORES SERÁ POSIBLE MEDIR EL IMPACTO REAL DE LAS OBRAS Y ACCIONES PLANTEADAS EN ESTE PLAN DE DESARROLLO, A PARTIR DEL CUMPLIMIENTO DE LAS METAS Y TIEMPOS ESTABLECIDOS PARA LLEVARLAS A CABO Y SU ADECUACIÓN AL PRESUPUESTO ESTABLECIDO PARA LLEVARLAS A CABO. -----

INDICADORES DE PERCEPCIÓN CIUDADANA. POR MEDIO DE ESTOS INDICADORES SE OBTENDRÁ, A PARTIR DE LA APERTURA A LA PARTICIPACIÓN Y OPINIÓN CIUDADANA, LA PERCEPCIÓN QUE LA SOCIEDAD TIENE SOBRE EL CUMPLIMIENTO DE LAS METAS TRAZADAS Y EL IMPACTO QUE LAS MISMAS TIENEN EN LA POBLACIÓN. -----

A PARTIR DE LA APLICACIÓN DE ESTOS INDICADORES DE GESTIÓN SE LOGRARÁ UN IMPACTO REAL Y CONSTATABLE EN LA VIDA DE LAS DIVERSAS COMUNIDADES DEL MUNICIPIO A PARTIR DE LA EJECUCIÓN ADECUADA Y OPORTUNA DE LAS OBRAS Y ACCIONES PLANTEADAS DENTRO DE ESTE PLAN MUNICIPAL DE DESARROLLO. -----

DADO EN REAL DE CATORCE, S. L. P., A LOS 30 DÍAS DEL MES DE ENERO DE 2019. -----

C. MARIA GUADALUPE CARRILLO RODRIGUEZ. -----

PRESIDENTE MUNICIPAL CONSTITUCIONAL DEL MUNICIPIO LIBRE DE CATORCE, S. L. P. -----

DE CONFORMIDAD CON LAS FACULTADES QUE ME CONFIERE EL ARTÍCULO 78 FRACCIÓN VIII DE LA LEY ORGÁNICA DEL MUNICIPIO LIBRE DEL ESTADO DE SAN LUÍS POTOSÍ AUTENTIFICO EL PRESENTE DECRETO, SIGNADO DE CONFORMIDAD CON SUS FACULTADES LEGALES POR EL C. PRESIDENTE MUNICIPAL CONSTITUCIONAL Y CORRESPONDIENTE AL APROBADO Y EMITIDO EN ACTA DE LA OCTAVA SESIÓN ORDINARIA DEL H. CABILDO DE CATORCE FECHA 30 DE ENERO DE 2019. -----

LIC. HUGO ARTURO CERVANTES CANELO -----

SECRETARIO DEL H. AYUNTAMIENTO -----

DEL MUNICIPIO LIBRE DE CATORCE, S. L. P. -----

CUARTO PUNTO DE LA ORDEN DEL DÍA. DADO QUE NO SE TIENE PUNTO ALGUNO QUE COMENTAR EN ASUNTOS GENERALES, SE OMITE. -----

QUINTO PUNTO DE LA ORDEN DEL DÍA. ACTO SEGUIDO Y AL HABER AGOTADO TODOS LOS PUNTOS DE LA SESIÓN, SE SOLICITÓ A LOS PRESENTES, PONERSE DE PIE, POR LO QUE A LAS 18:49 HORAS, DEL DÍA ANTES MENCIONADO, LA C. PRESIDENTE MUNICIPAL

[Handwritten signature]

Pascuala, B.L. Luis G.

[Handwritten signature]

[Handwritten signature]

[Handwritten signature]

[Handwritten signature]

[Handwritten signature]

[Handwritten signature]



DE CATORCE, REALIZA EL CIERRE FORMAL DE LA SESIÓN. -----

----- RUBRICAN Y DAN FE -----

C. MARIA GUADALUPE CARRILLO RODRIGUEZ
PRESIDENTE MUNICIPAL CONSTITUCIONAL DE CATORCE, S.L.P.

LIC. HUGO ARTURO CERVANTES CANELO
SECRETARIO GENERAL H. AYUNTAMIENTO DE CATORCE, S.L.P.

MA IRENE BANDA ACOSTA
SÍNDICO MUNICIPAL DE CATORCE, S.L.P.

FRANCISCO LOPEZ LOPEZ
PRIMER REGIDOR

ERNESTO CORONADO HERMOSILLO
SEGUNDO REGIDOR

SONIA GARCIA AGUILAR
TERCER REGIDOR

JONATHAN BANDA GARCIA
CUARTO REGIDOR

Pascuala B.L. Luis G.

Pascuala Beltrán López
PASCUALA BELTRÁN LÓPEZ
QUINTO REGIDOR

Luis G.
LUIS GUILLERMO GUERRERO MARTÍNEZ
SEXTO REGIDOR

